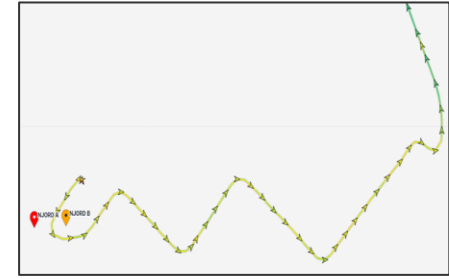


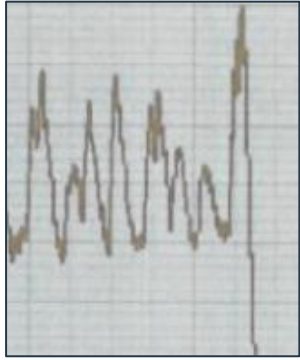




Oljeutslipp fra Njord A 31.12.2024



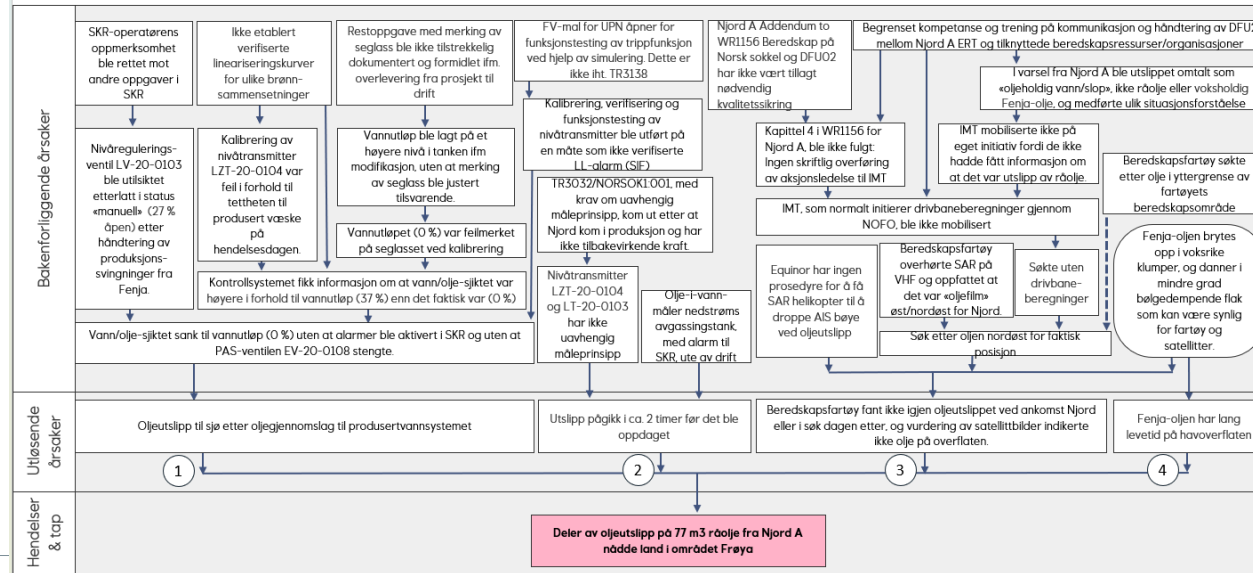
Cathrine Floen Fullwood og Kristin Øye



31 Desember 2024 1. Januar 2025

Årsakskart:

Oljeutslipp på Njord A, Synergi [3831486](#) 31.12.24




Olje på land





Influensområdet



Aktivitet i felt



Befaring og rydding

- Personell i strandsonen
- Befaring og rydding



Droner

- Droner for befaring og frakt av last
- Utvikling av kapasitet for gjenkjenning av oljeklumper underveis i aksjonen



Publikumsobservasjoner

- System for å melde inn observasjoner av olje

Plan for Miljøundersøkelser – hjemlet i Forurensingsloven § 51 og Aktivitetsforskriften § 58

Miljø-
direktoratet

Miljøundersøkelser i marint miljø
etter akutt oljeforurensning

Retningslinje for miljøundersøkelser




Rapport M-2532/2023



- Oil spill monitoring and sampling
- Oil spill surveillance planning guidance
- Shoreline response programme guidance
- A guide to oiled shoreline assessment (SCAT) surveys



Prosessbeskrivelse –
Miljøundersøkelser i marint miljø etter akutt forurensning



1	Innholdsfortegnelse	1
1	Innholdsfortegnelse	1
1.1	Definisjoner og forkortelser	1
2	Innledning	1
2.1	Bakgrunn	1
2.2	Formål	1
2.3	Målgruppe	1
3	Arbeid med miljøundersøkelser under og etter en hendelse	1

Miljøundersøkelser

- Miljøsensitive områder - innspill fra faginstanser
- Drivbanemodellering og sannsynlighet for stranding
- Oljeklumpenes fysisk/kjemiske sammensetning, opprinnelse og oppførsel
- Kartlegging av sjøfugl i Frøya
- Kartlegging og undersøkelse i strandsonen

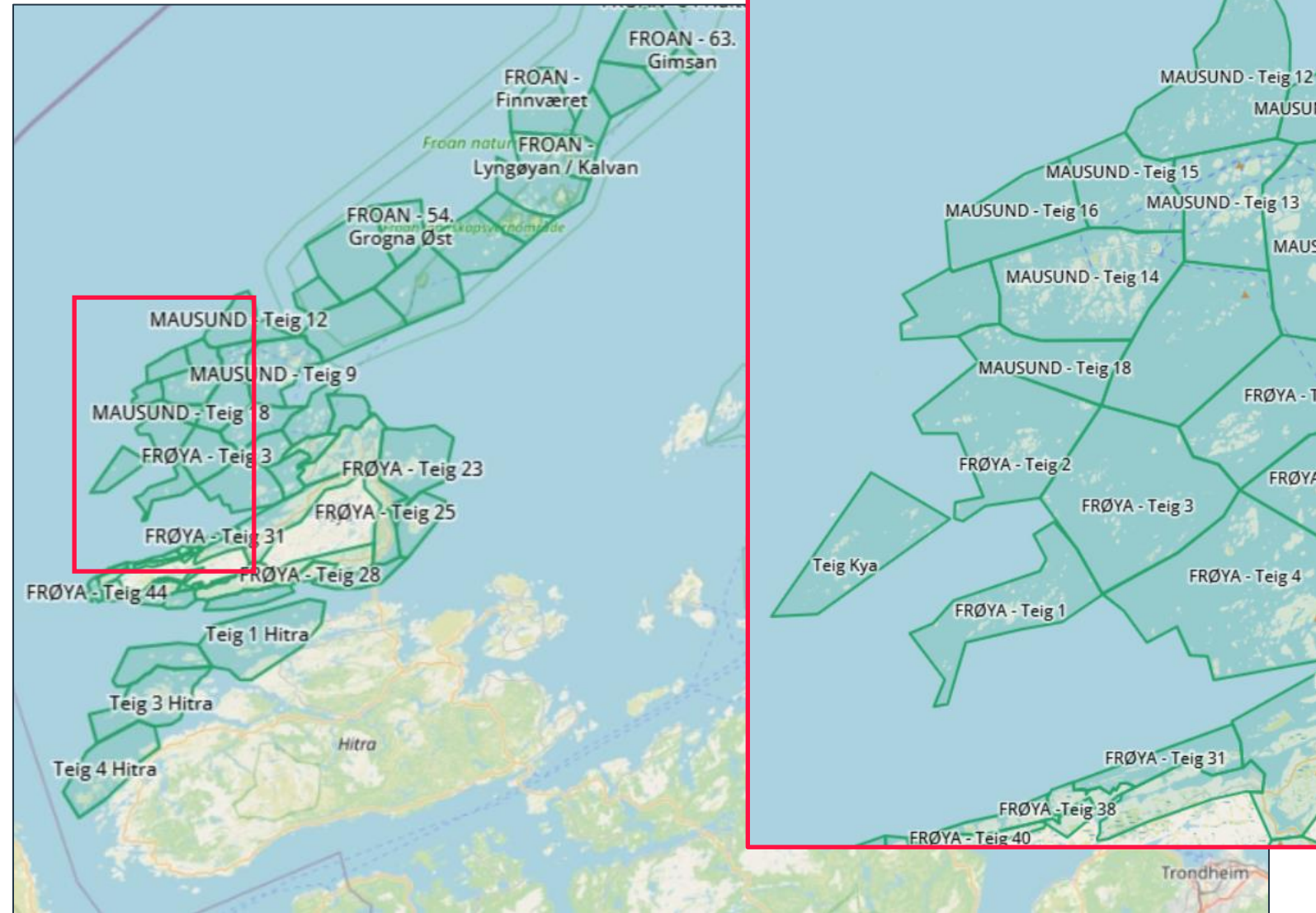


Rapport fra kartlegging av sjøfugl i Frøya 23.2.2025 for mulige skader av oljesøl fra Njård-feltet nyttårsaftnen
Utarbeidet av NINA 24.2.2025.



Inspeksjons – og verifikasjonsplan for 2026

Områder i prioritert rekkefølge	Teig
1. Vassholmen	Frøya teig 1
2. Hekkeområder for ørn	Mausund teig 14,2,18, og 10
3. Kya	Teig Kya
4. Øyer vest for Sula (Sørsula, Kallholmen, Emåsværet, Langskjæra f.eks.)	Mausund teig 14
5. Geitungen og omegn	Mausund teig 12
6. Vågsværet	Frøya teig 2
7. Humlingsværet	Frøya teig 1
8. Likøyan og omegn	Mausund teig 15
9. Kvisten	Frøya teig 38
10. Sula/Føllingen	Mausund teig 14
11. Sandholman/ Skarvklovningen	Mausund teig 16
12. Skagholmen	Mausund teig 17





© Equinor ASA

This presentation, including the contents and arrangement of the contents of each individual page or the collection of the pages, is owned by Equinor. Copyright to all material including, but not limited to, written material, photographs, drawings, images, tables and data remains the property of Equinor. All rights reserved. Any other use, reproduction, translation, adaption, arrangement, alteration, distribution or storage of this presentation, in whole or in part, without the prior written permission of Equinor is prohibited. The information contained in this presentation may not be accurate, up to date or applicable to the circumstances of any particular case, despite our efforts. Equinor cannot accept any liability for any inaccuracies or omissions.