



# Hvordan brukes data om fiskeriaktivitet i arbeidet med å identifisere nye områder for havvind?

Fiskeridirektoratet

Bård Aarbakke

## Mange interesser i kyst og havområdene:

Olje og gass

Havvind

Havbruk til havs

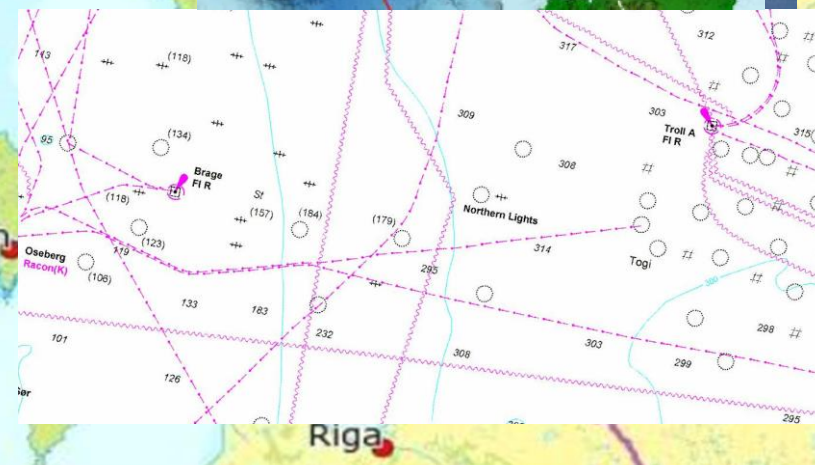
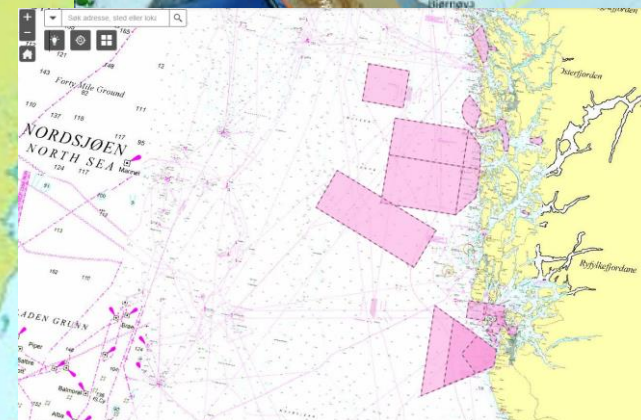

Mineralutvinning  
til havs

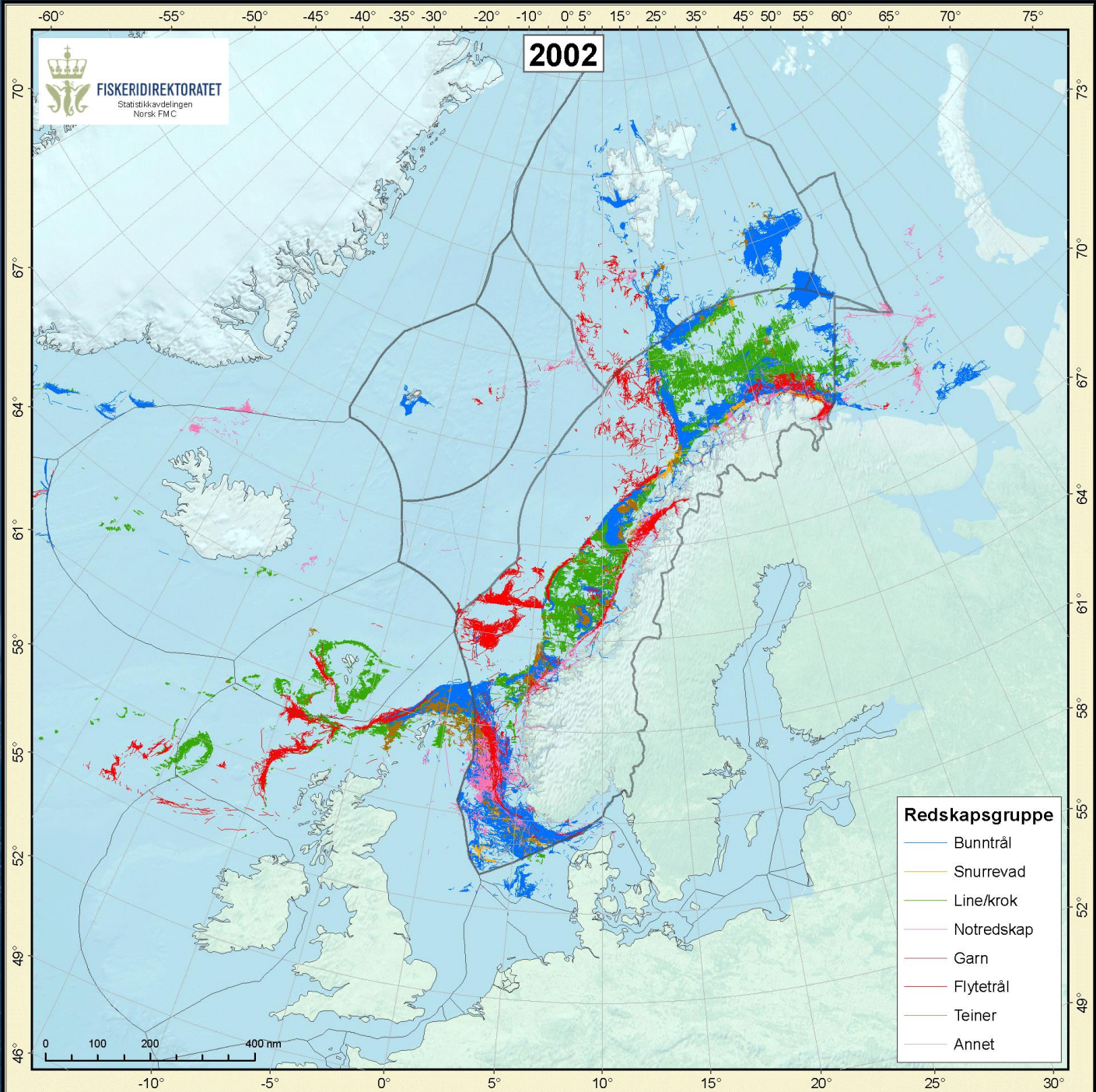
CCS

Kabler og  
rørledninger

Skytefelt

Verneområder





**FISKERIDIREKTORATET**  
Statistikkavdelingen  
Norsk FMC

2002

**Redskapsgruppe**

- Bunntrål
- Snurrevad
- Line/krok
- Notredskap
- Garn
- Flytetråd
- Teiner
- Annet



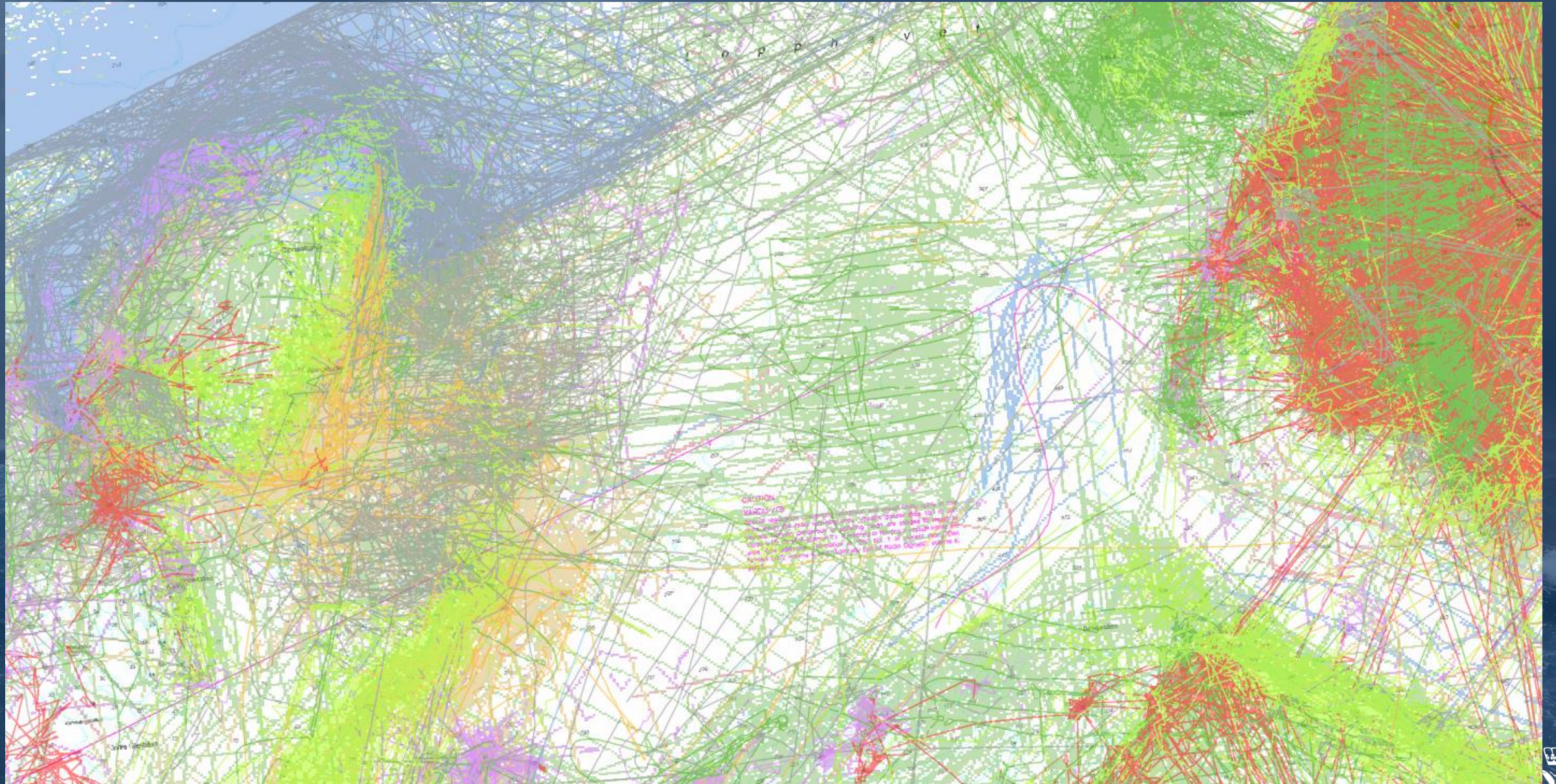
# Fiskeridirektoratets overordnede tilnærming til havvind:

- Fiskeridirektoratet er i utgangspunktet positiv til havvind, men opptatt av at fiskeriinteresser vektlegges i beslutninger
  - Fiskeridirektoratet anser et område avsatt til havvind som beslaglagt i forhold til kommersiell fiskeriaktivitet av betydning.
  - Vi er derfor opptatt av:
    1. Holde havvind unna de viktigste fiskefeltene
    2. Arealeffektivisering på områder avsatt til havvind


- Direktoratetsgruppe skal peke på områder innen 30.april 2023
- Til dette arbeide har Fiskeridirektoratet opprette en intern ressursgruppe
  - Nye kartlag som viser fiskeriaktiviteten
  - Koble ulike former for sporings med andre aktivitetsindikatorer
  - Gradere fiskeriaktiviteten (Høy-, middels-, lite aktivitet og «ingen» aktivitet)
- Er vårt hovedverktøy inn i NVE sitt arbeid med nye arealer for fornybar energi til havs.



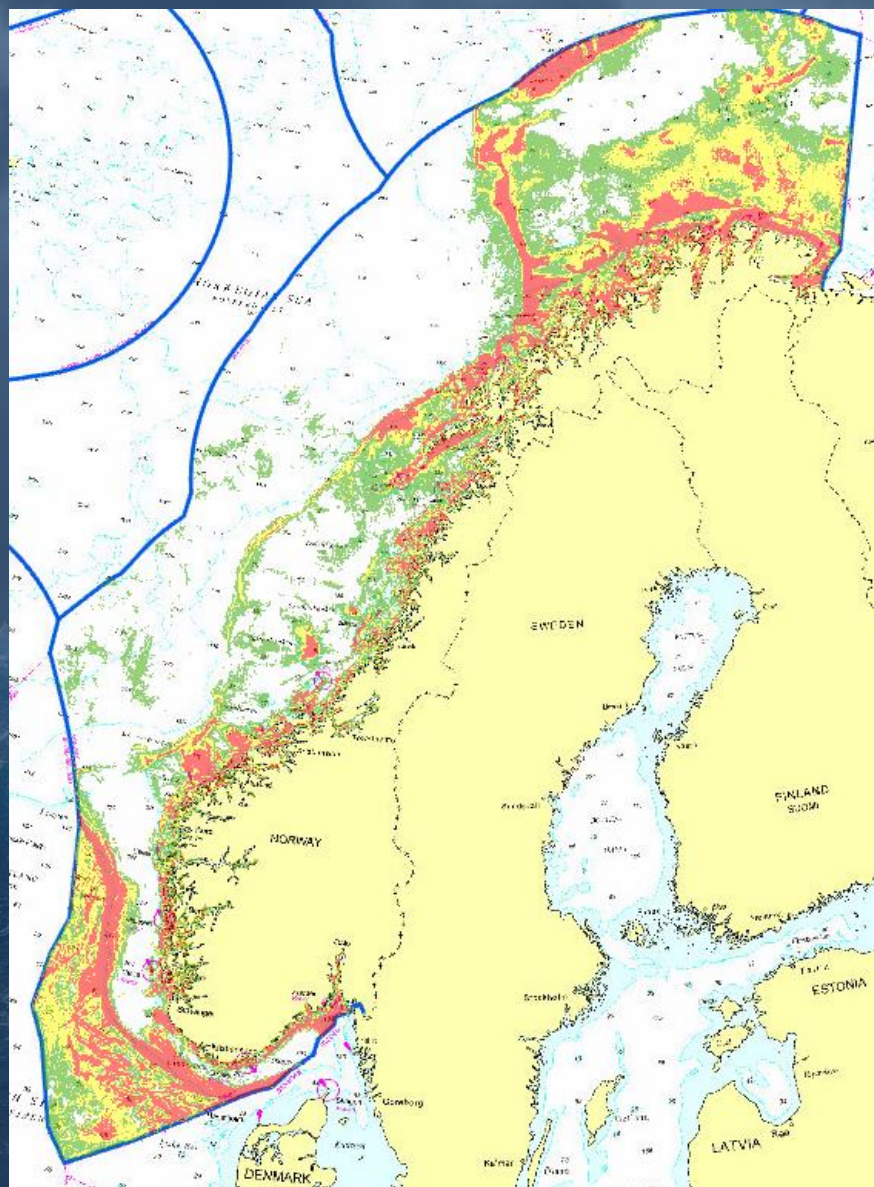
# Sporing: VMS og AIS



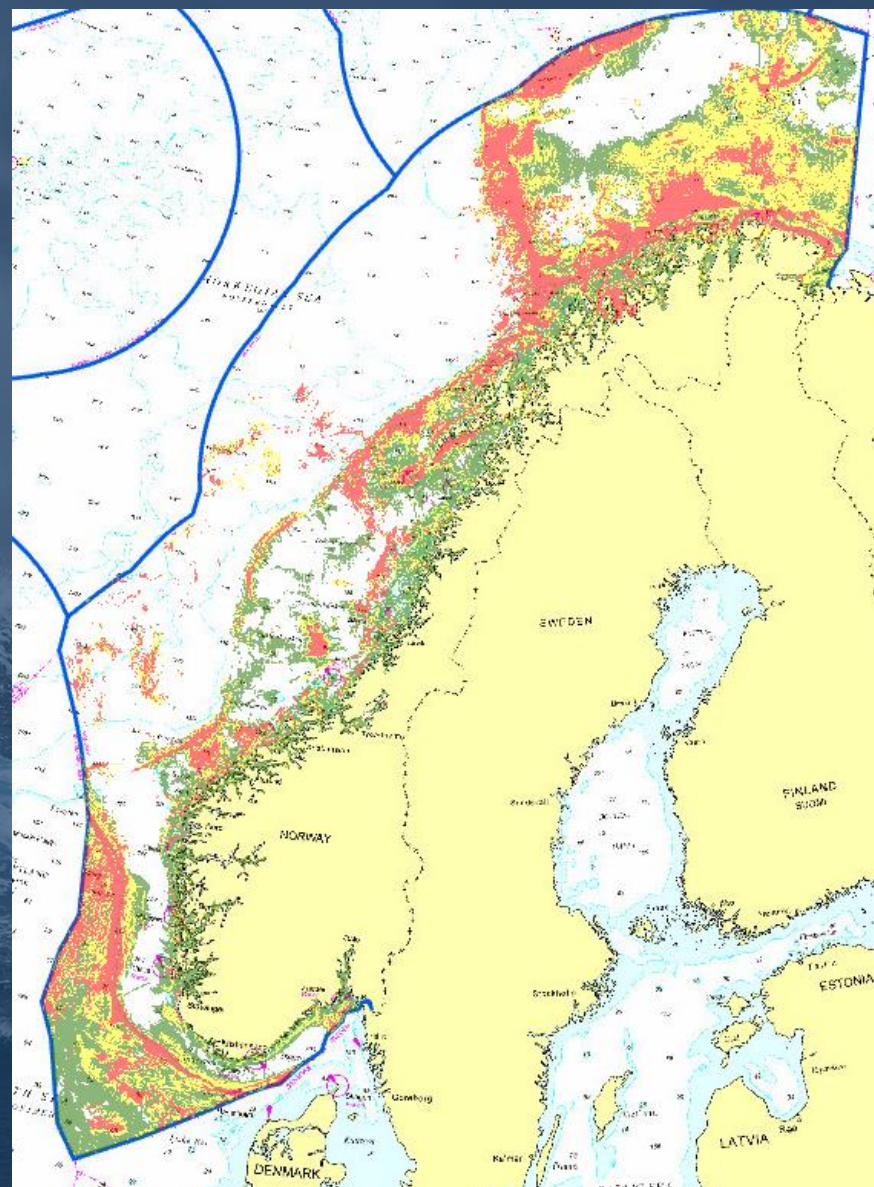
# Kobler sporing med annen aktivitetsdata



## Antall «fiskerioperasjoner»

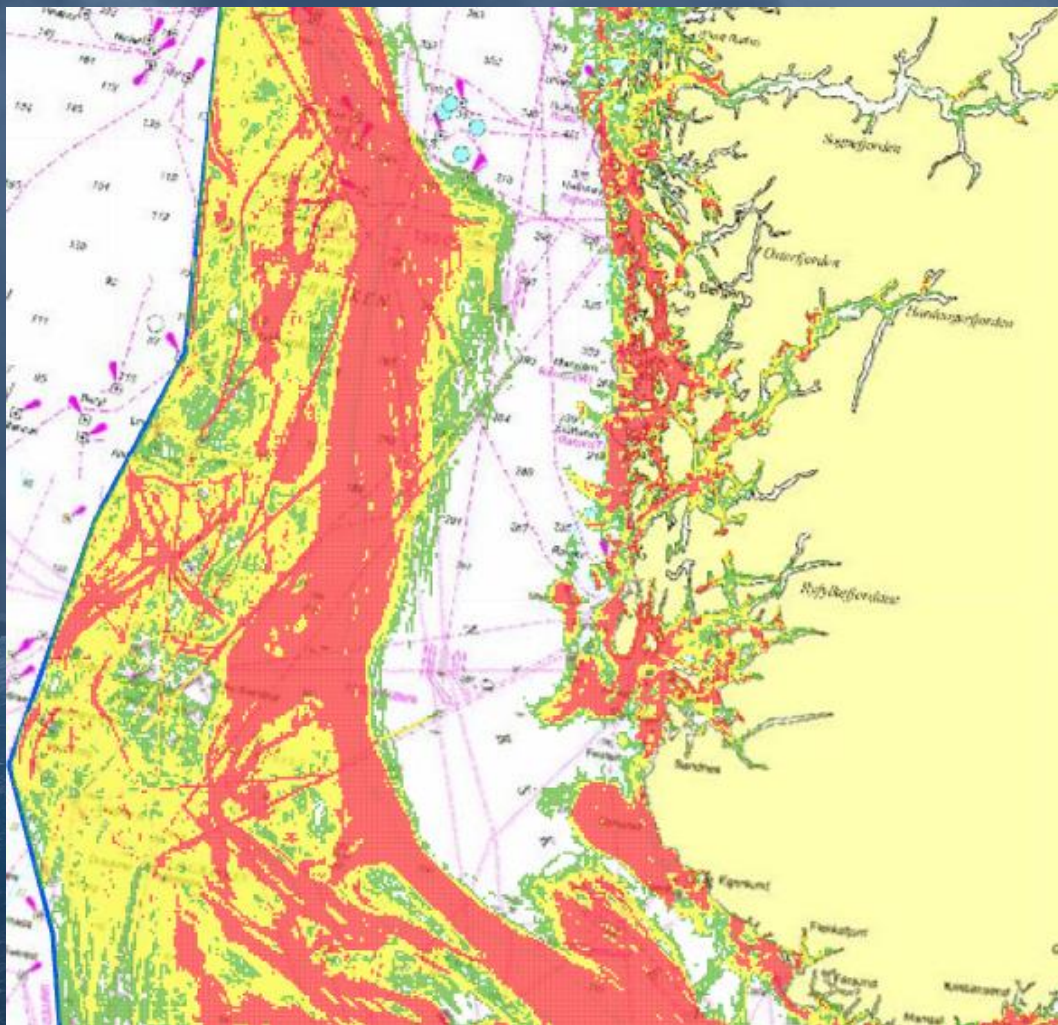


## Fangstmengde

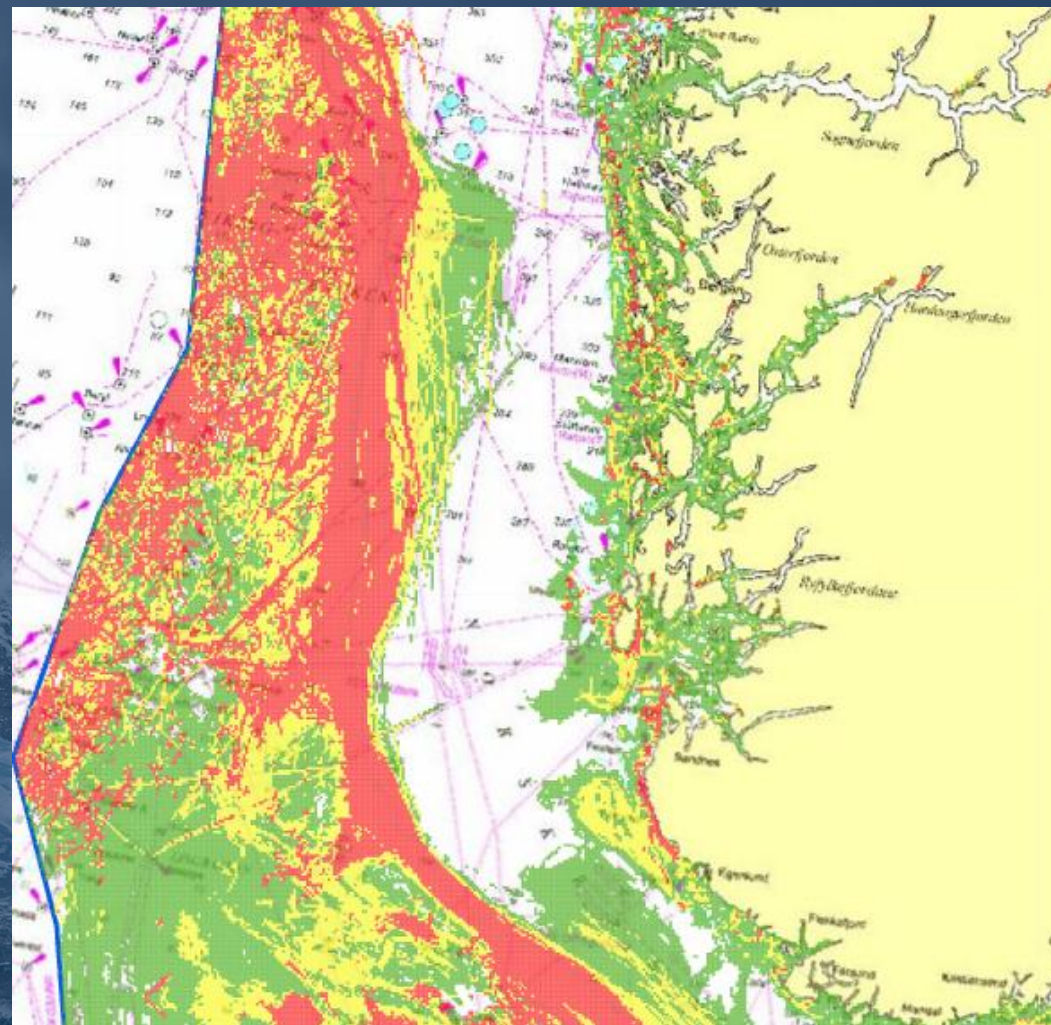




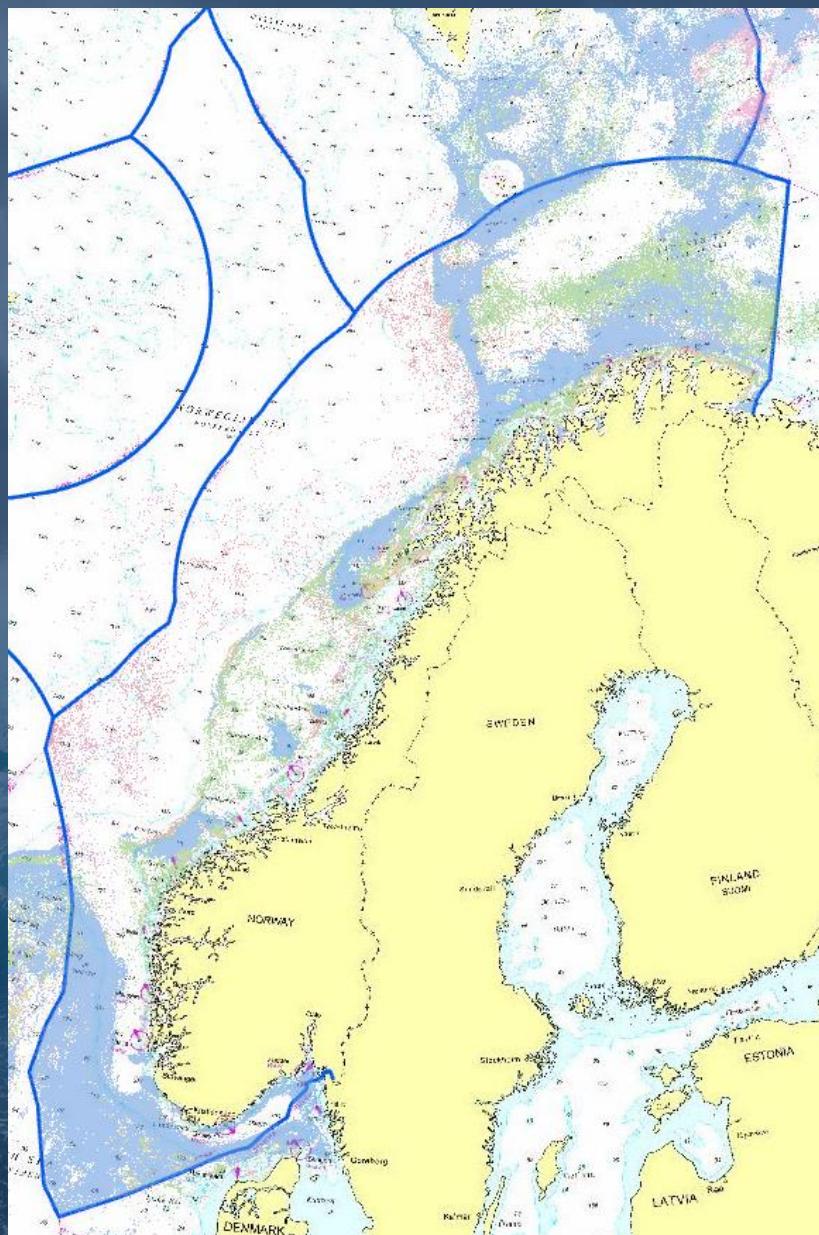
# Antall «fiskerioperasjoner»



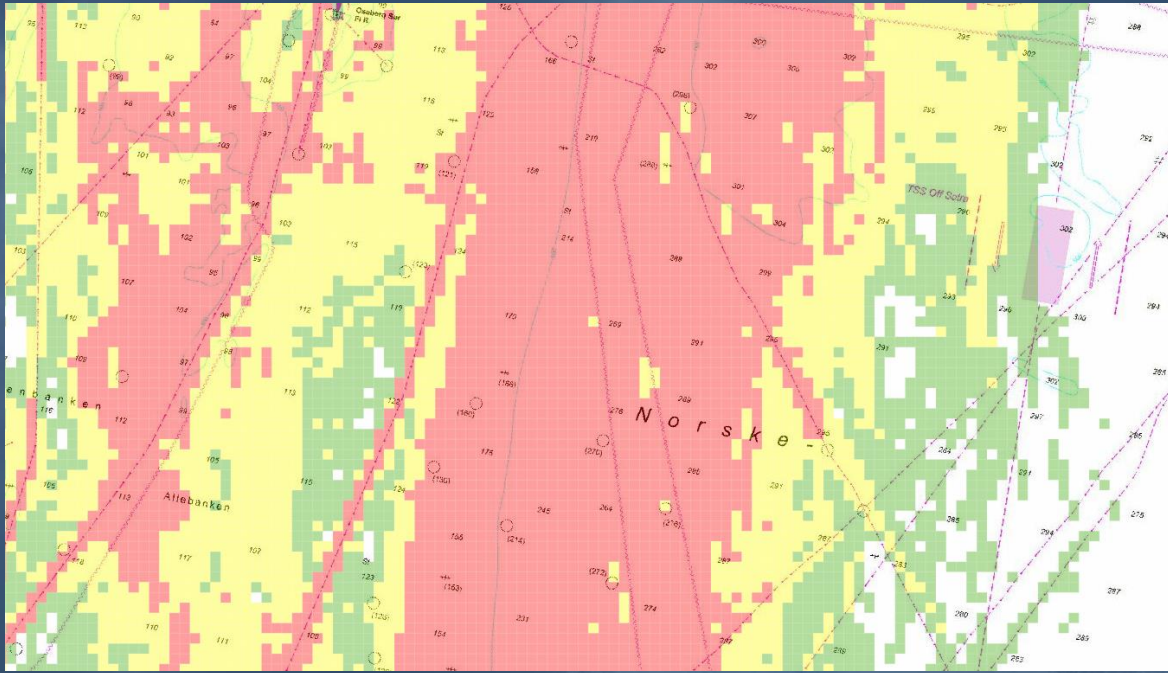


# Fangstmengde

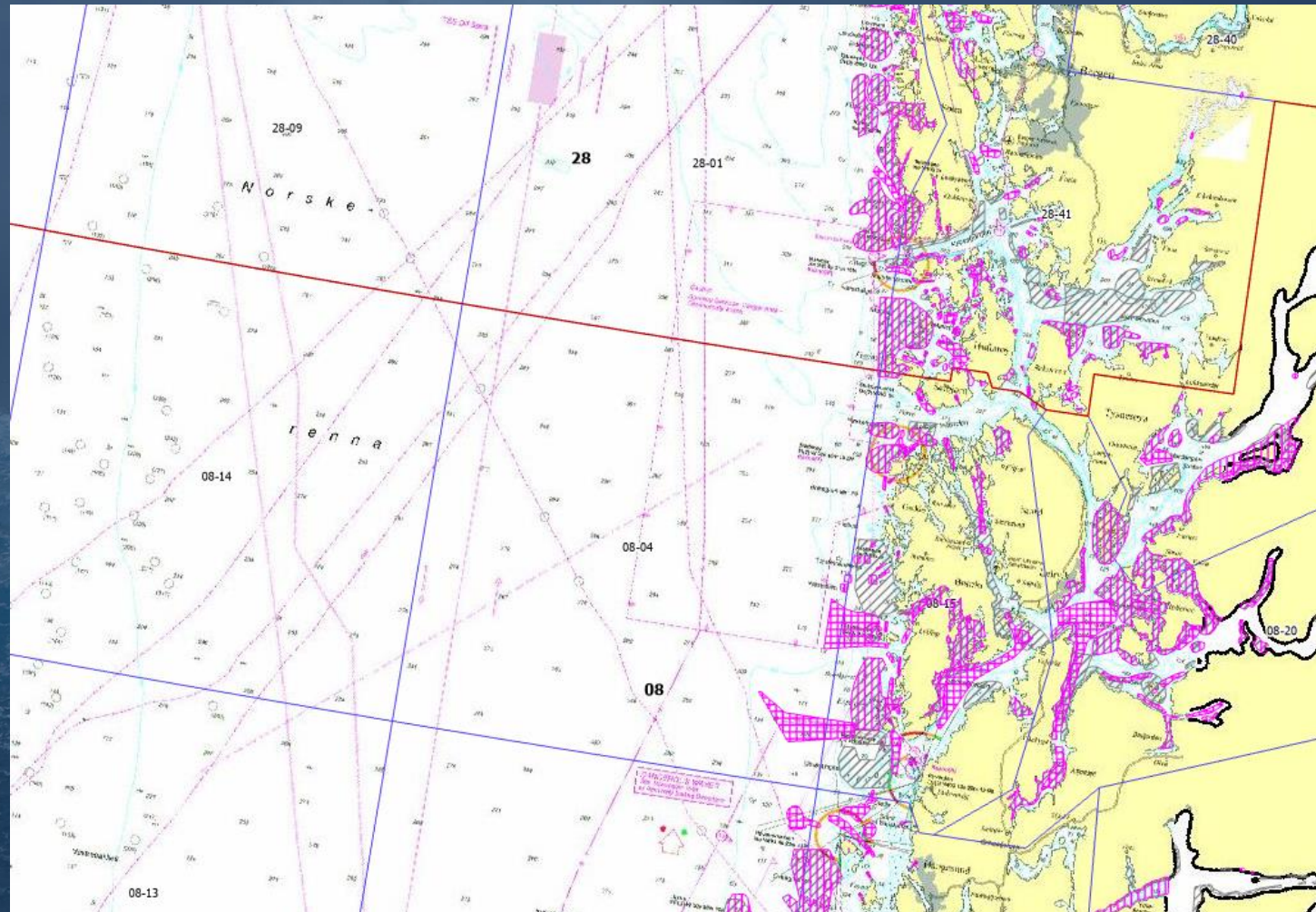


# Historisk data





# Kystnære fiskerier





Havvindportalen:

<https://portal.fiskeridir.no/portal/apps/webappviewer/index.html?id=8c733df16bd442c6a6726a9fb29b4d6e#>

- Takk for meg