



# Fiskeriaktivitet i foreslått areal

Fiskeridirektoratet

Bård Aarbakke



# Mange interesser i kyst og havområdene:

Olje og gass

Havvind

Havbruk til havs


Mineralutvinning  
til havs

CCS

Kabler og  
rørledninger

Skytefelt

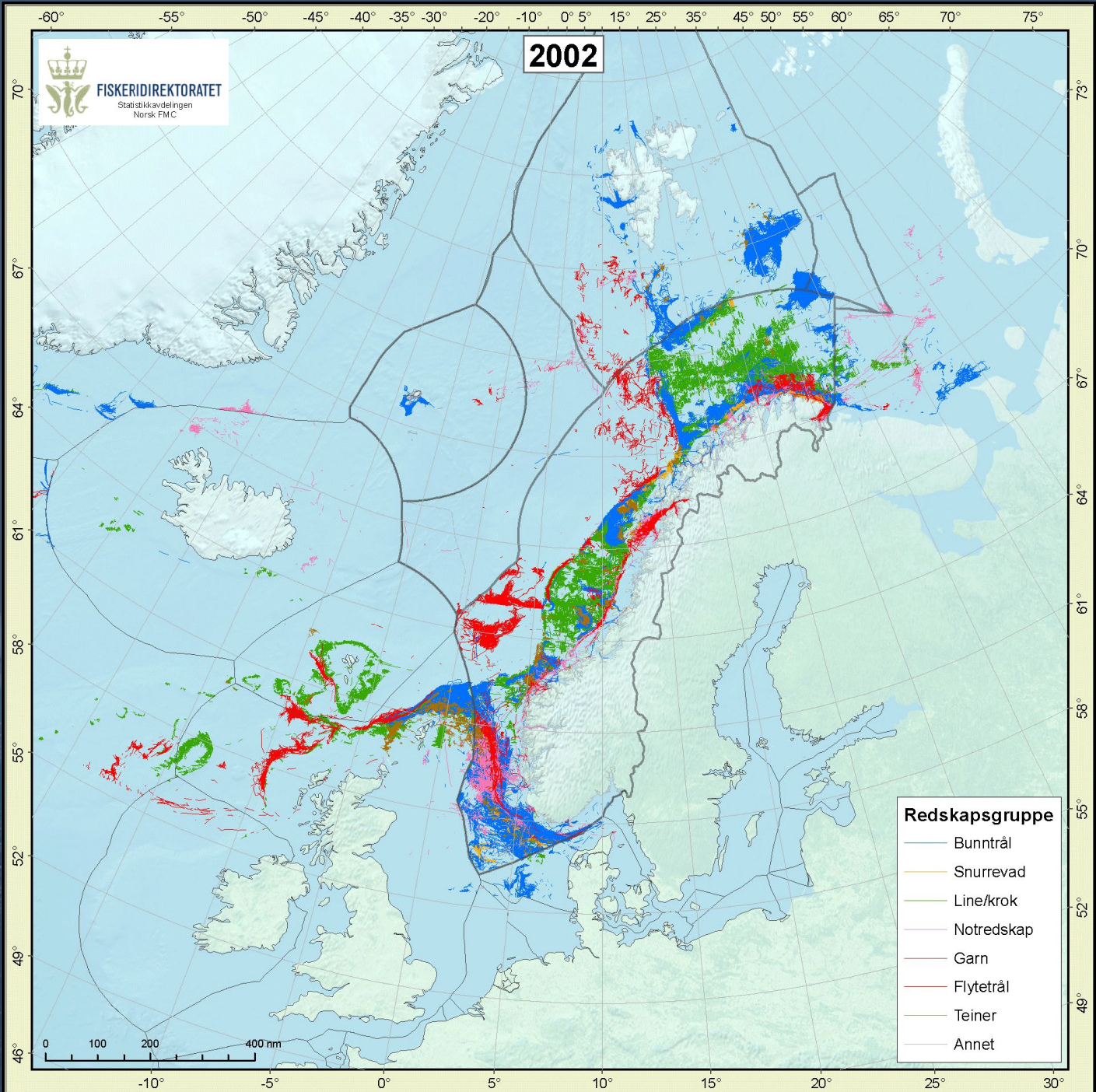
Verneområder



NS-

200 km





# Fiskeridirektoratets overordnede tilnærming til havvind:

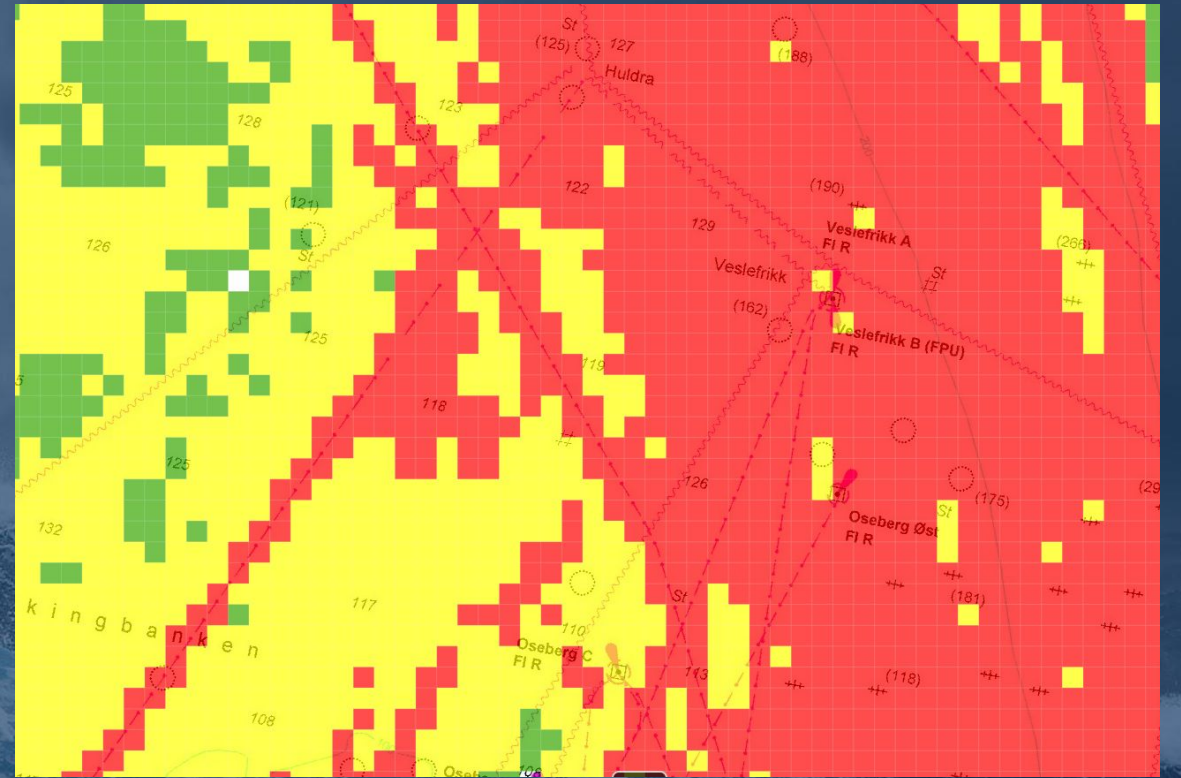
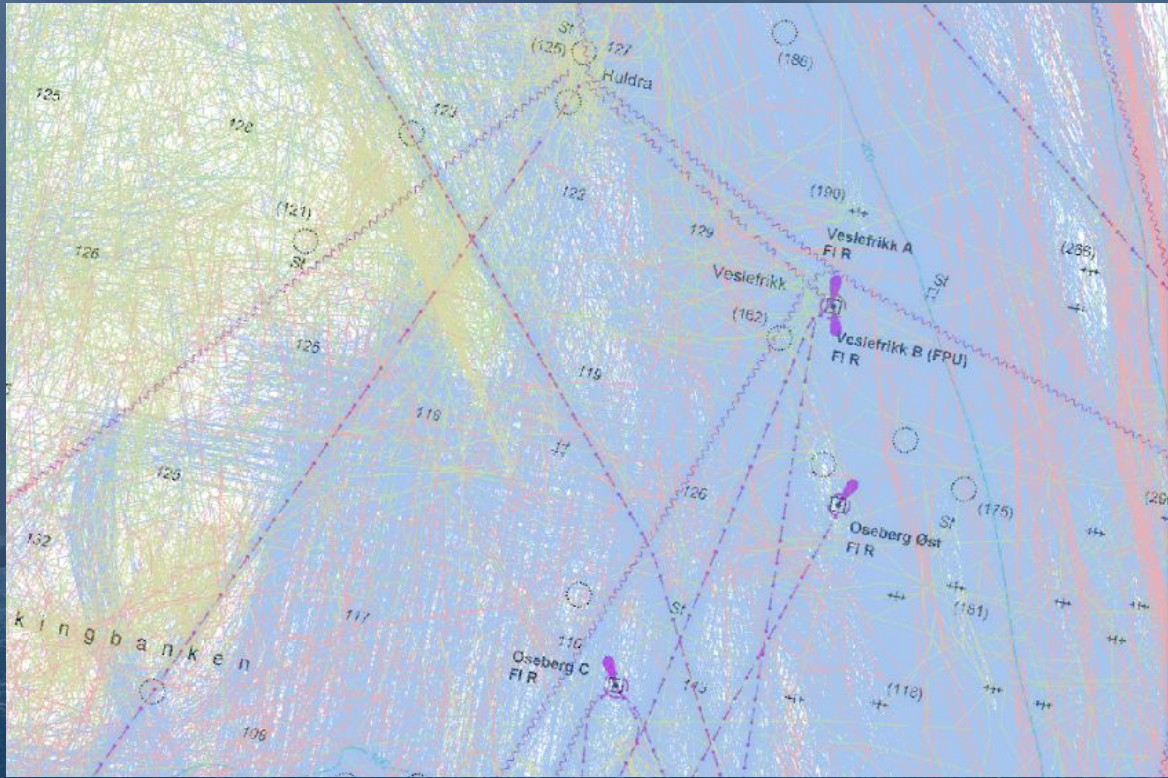
- Fiskeridirektoratet er i utgangspunktet positiv til havvind, men opptatt av at fiskeriinteresser vektlegges i beslutninger
  - Fiskeridirektoratet anser et område avsatt til havvind som beslaglagt i forhold til kommersiell fiskeriaktivitet av betydning.
  - Vi er derfor opptatt av:
    1. Holde havvind unna de viktigste fiskefeltene
    2. Arealeffektivisering på områder avsatt til havvind



- **Direktoratsgruppe pekte på områder 25.april 2023**
- **Til dette arbeidet opprettet Fiskeridirektoratet en intern ressursgruppe**
  - **Nye kartlag som viser fiskeriaktiviteten**
    - **Koble ulike former for sporings med andre aktivitetsindikatorer**
    - **Gradere fiskeriaktiviteten (Høy-, middels-, lite aktivitet og «ingen» aktivitet)**

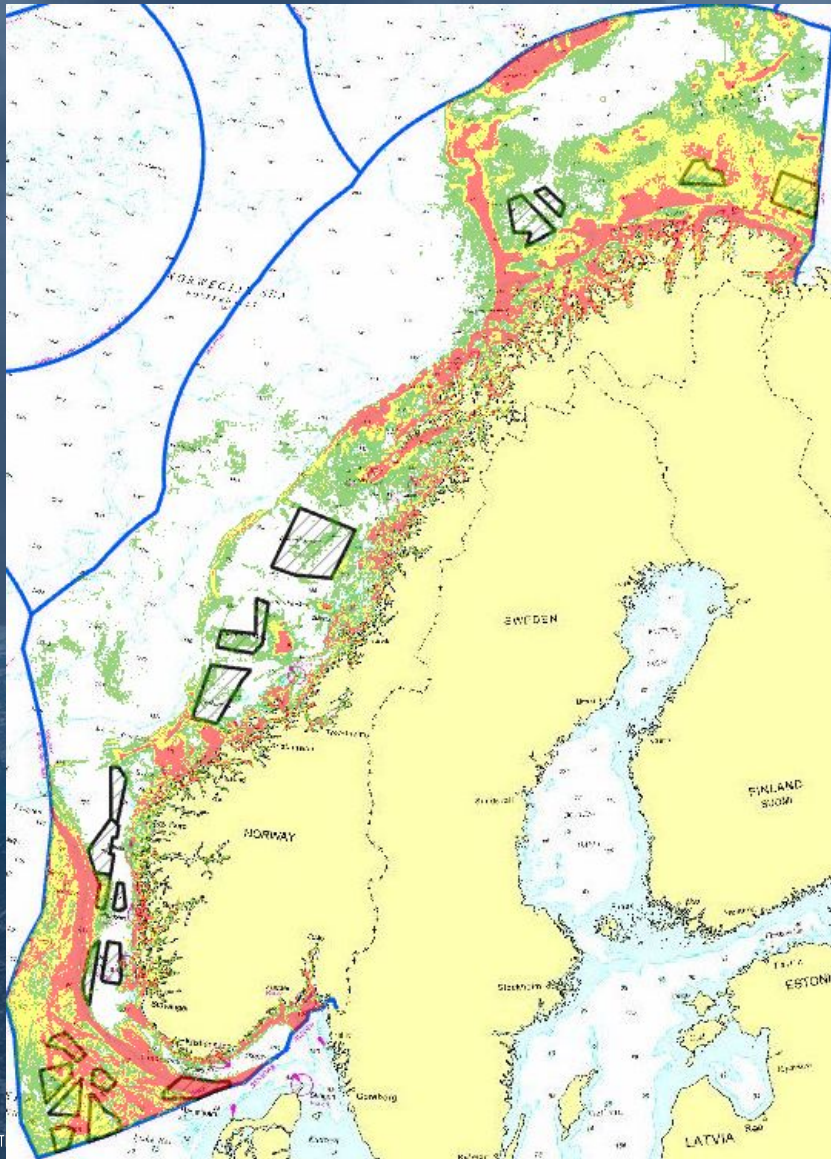
**Fiskeridirektoratets hovedverktøy inn i NVE sitt arbeid med nye arealer for fornybar energi til havs.**



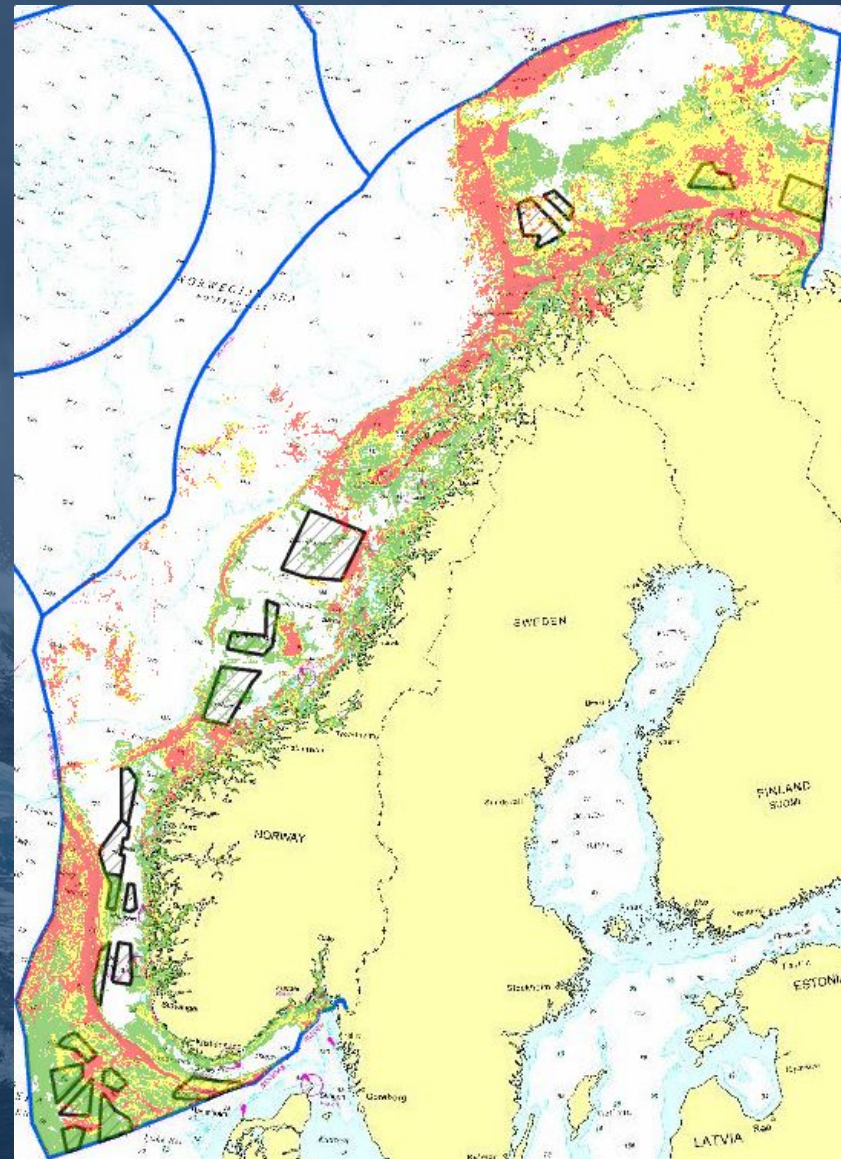




## Antall «fiskerioperasjoner»



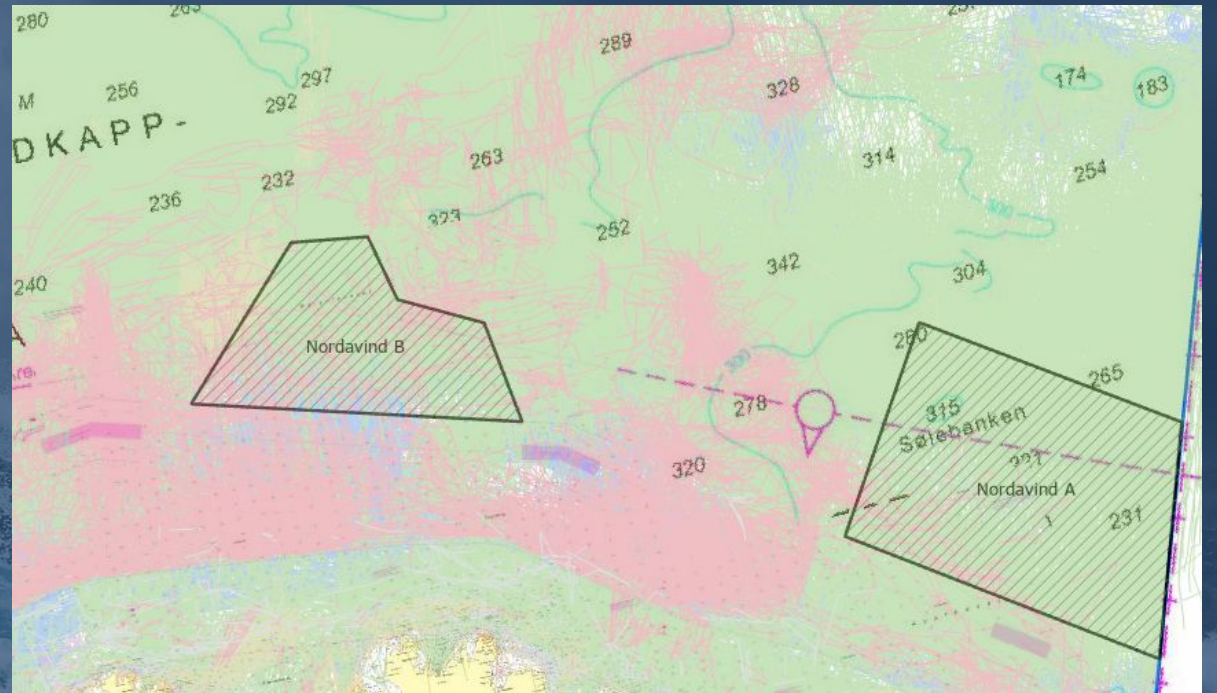
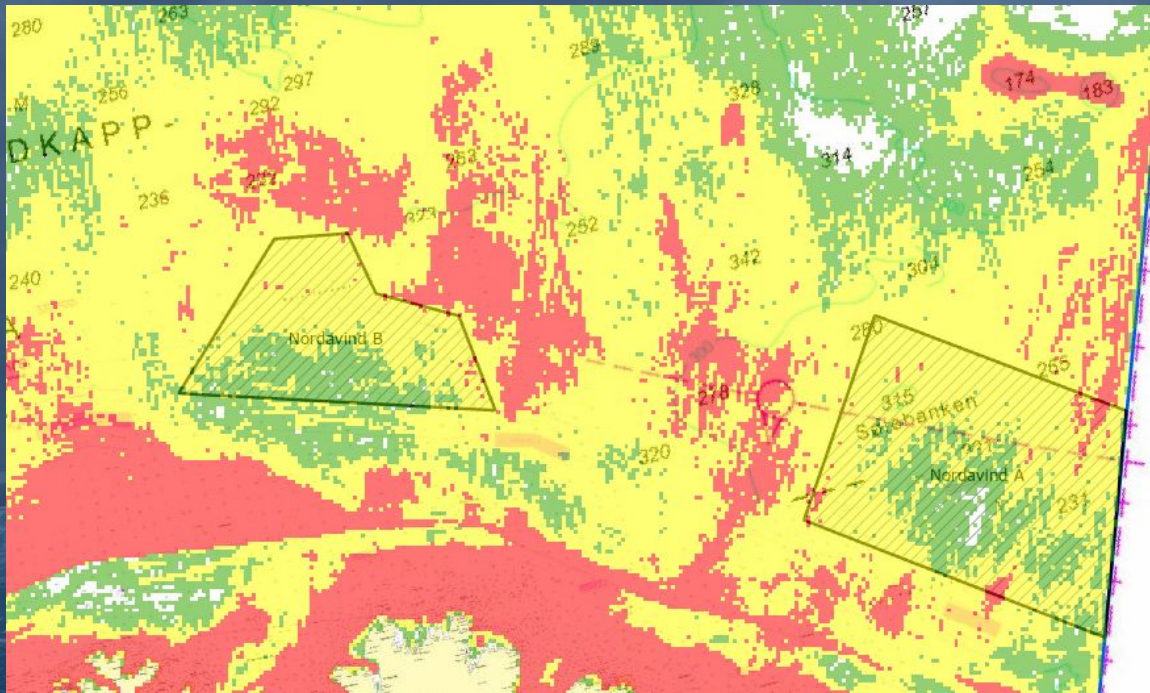
## Fangstmengde



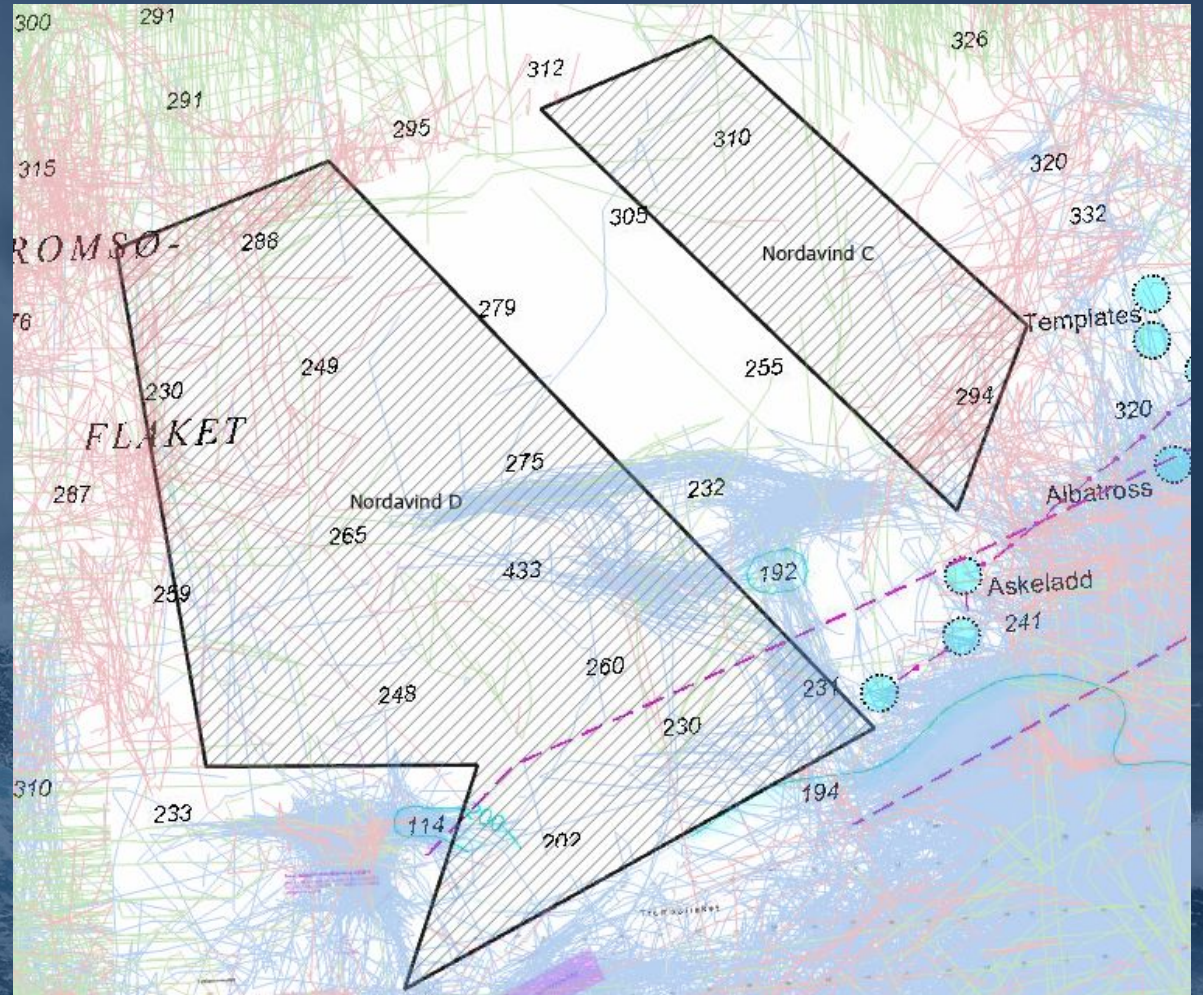
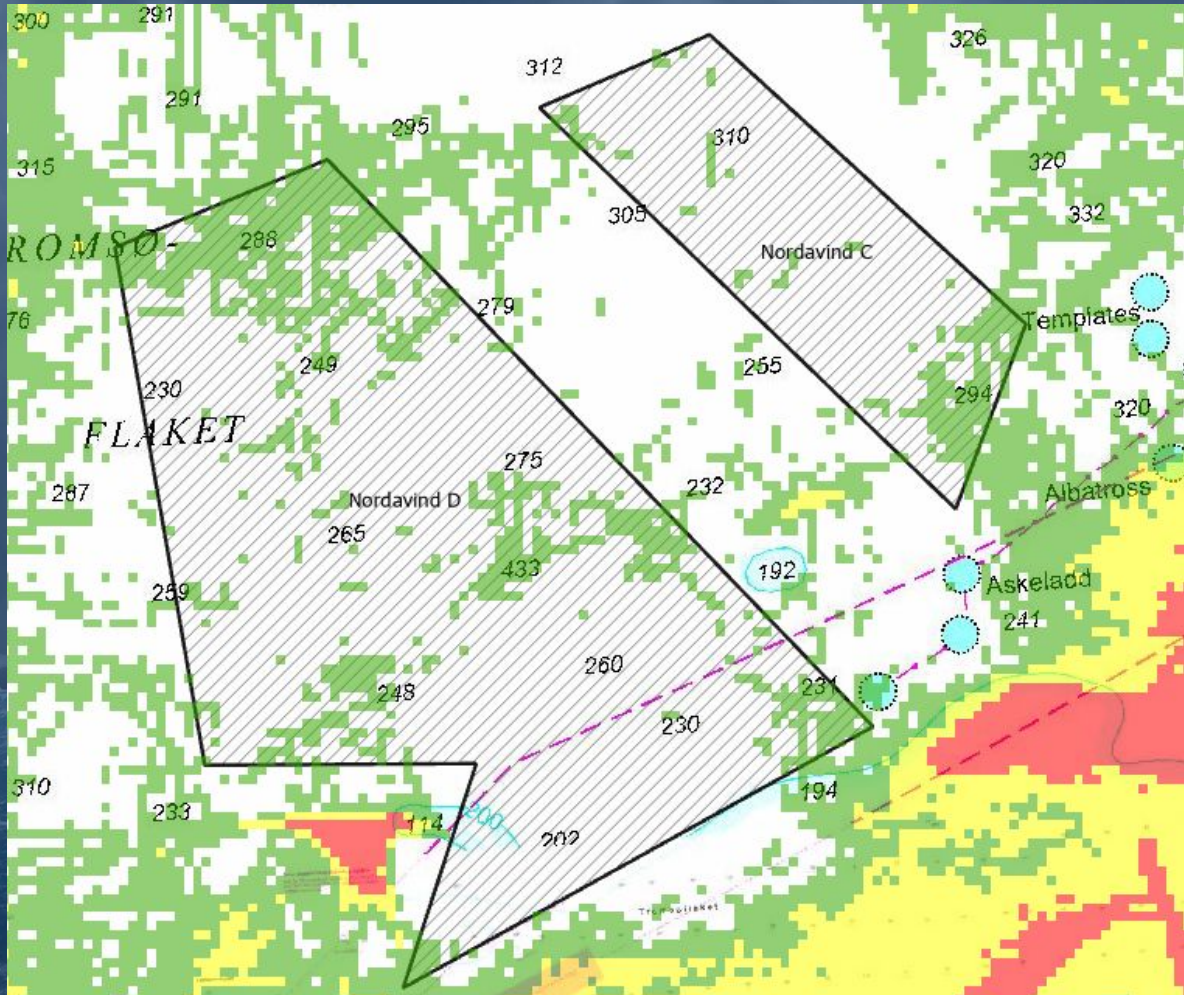


# Fiskeriene på områdene

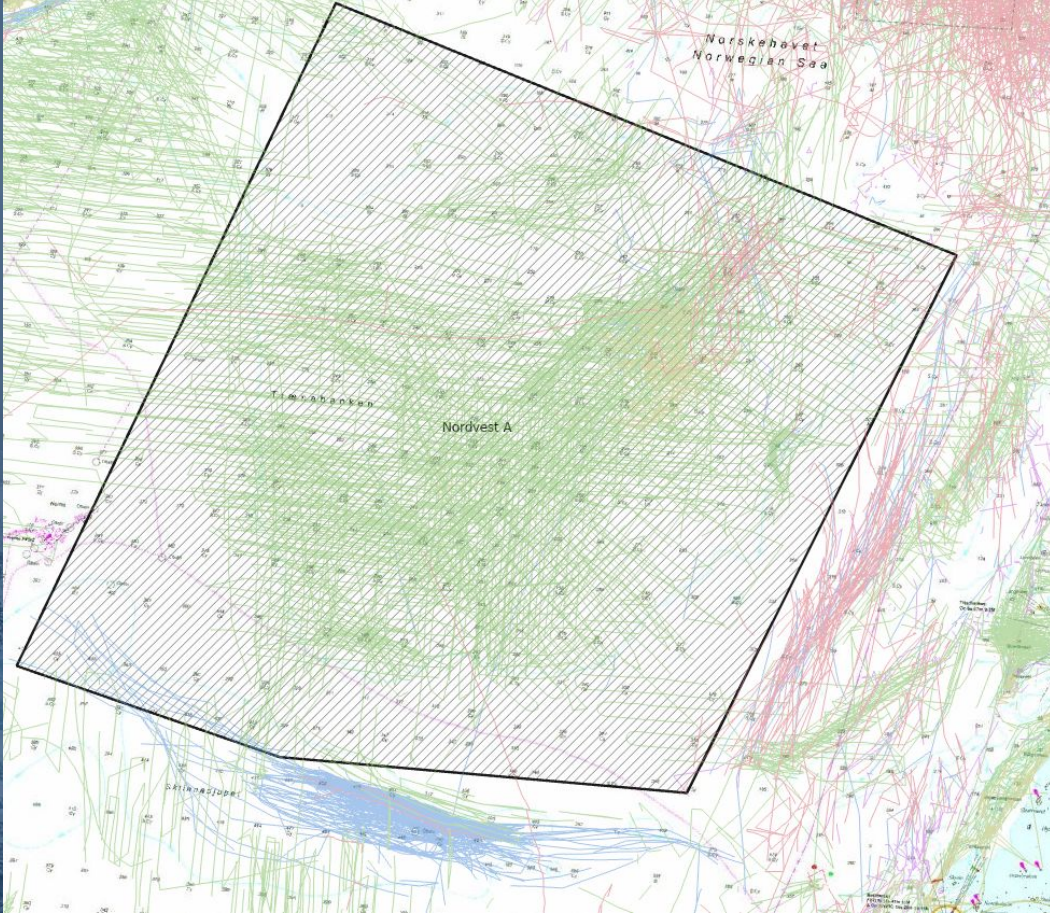
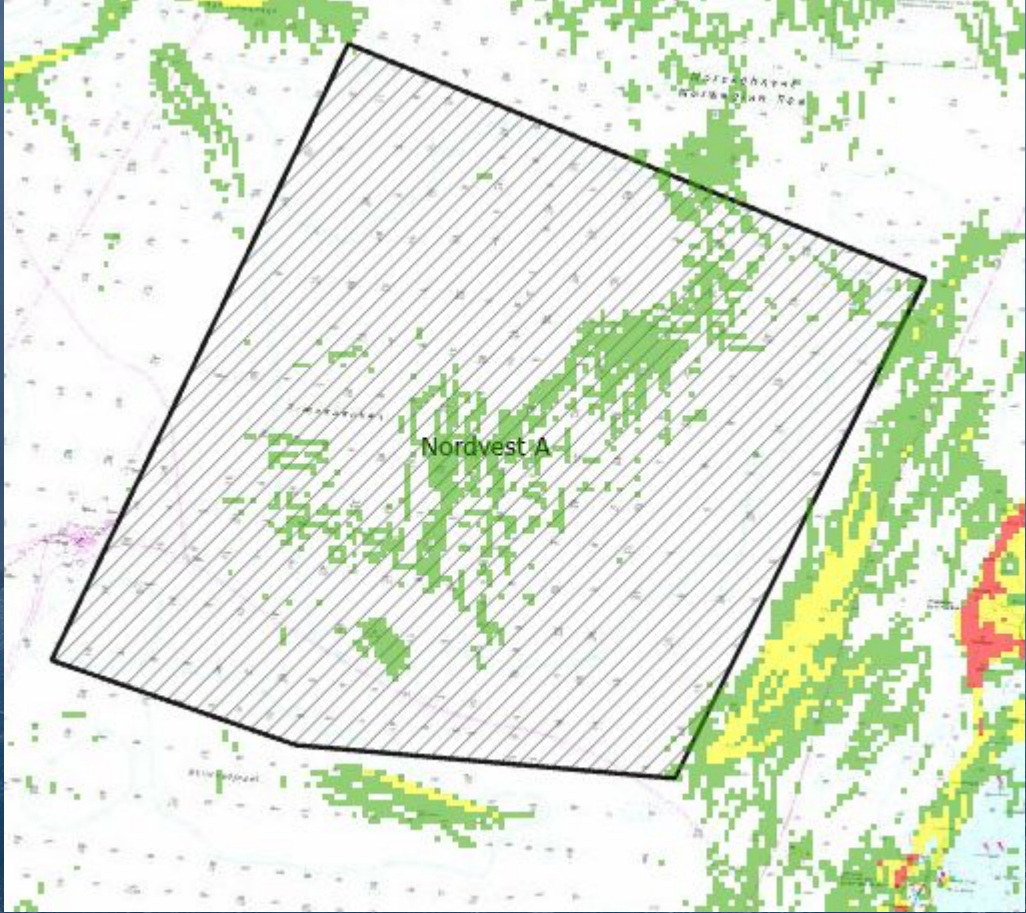




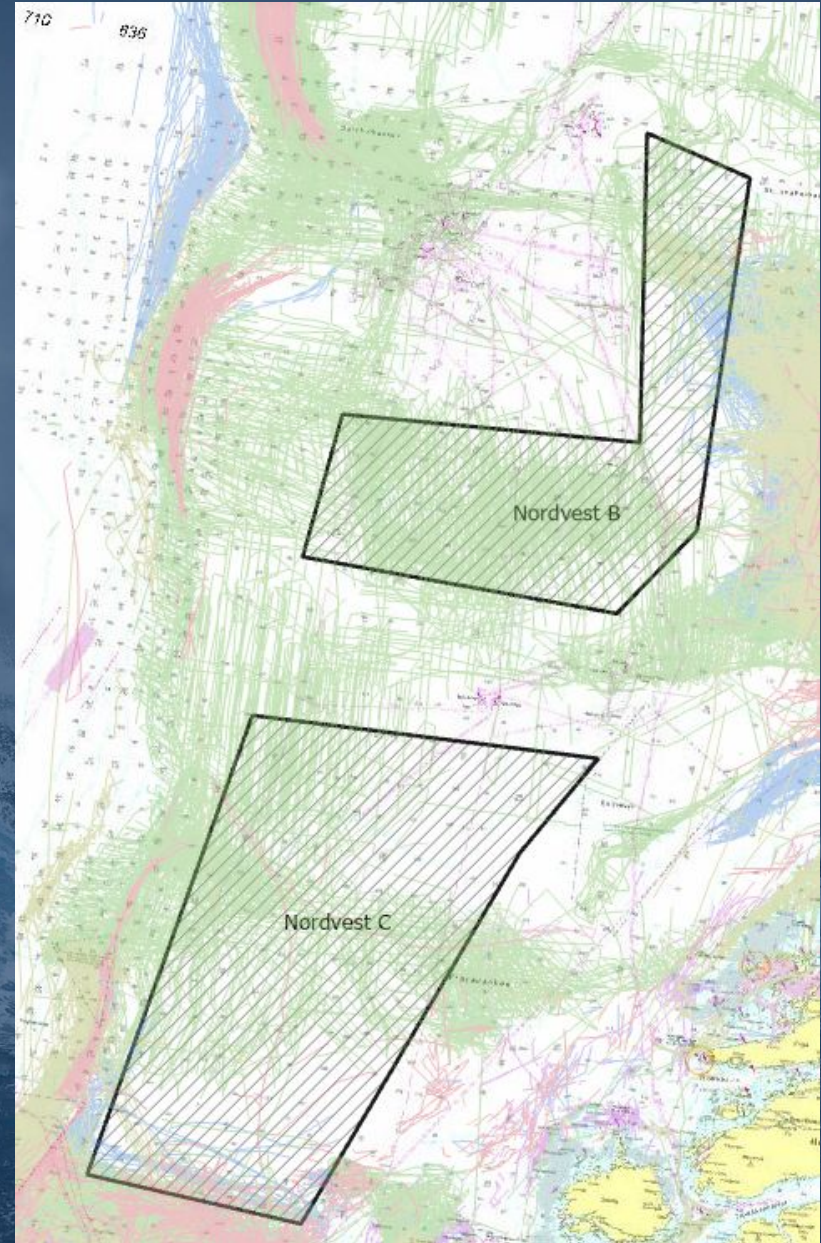
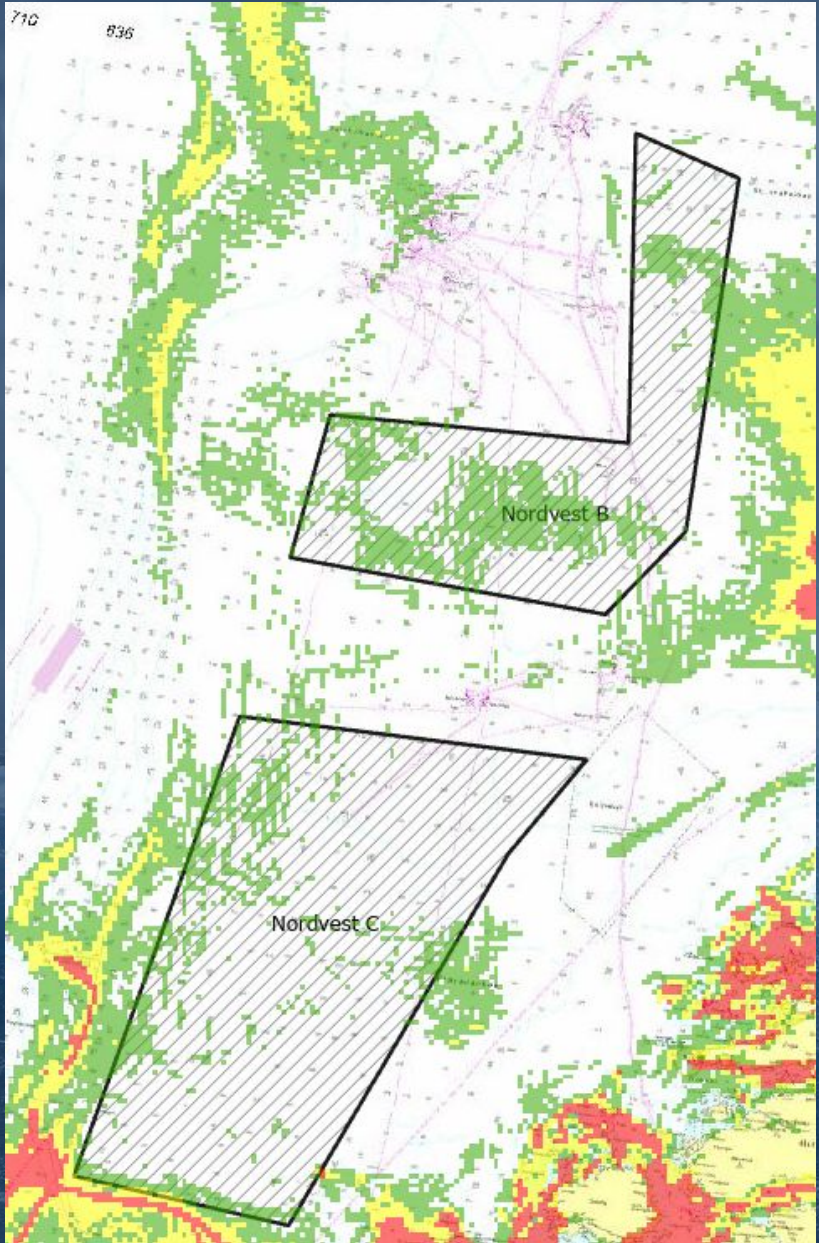




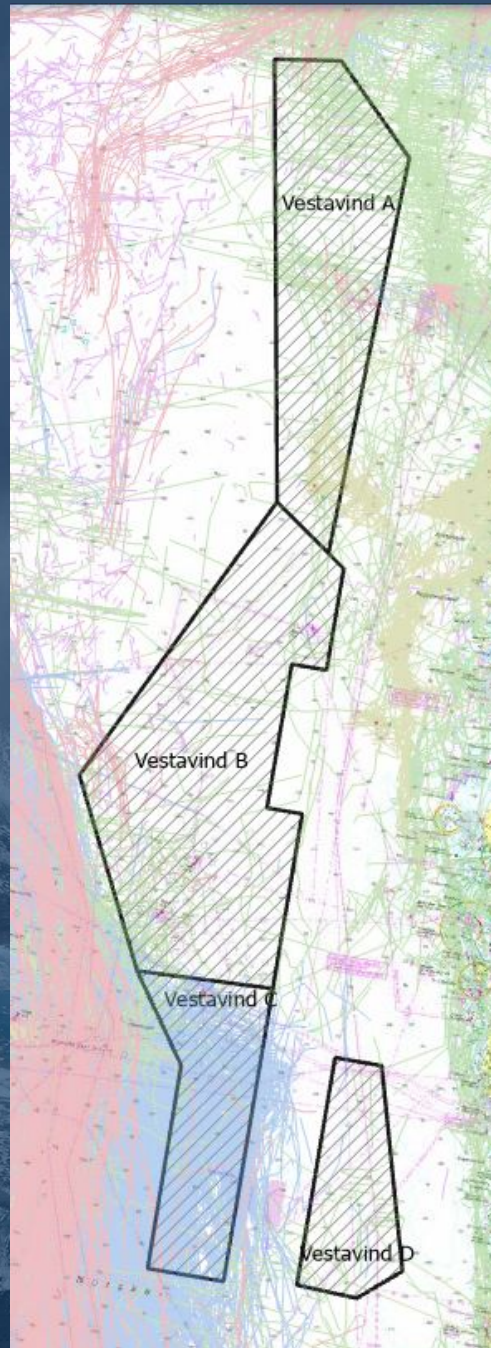




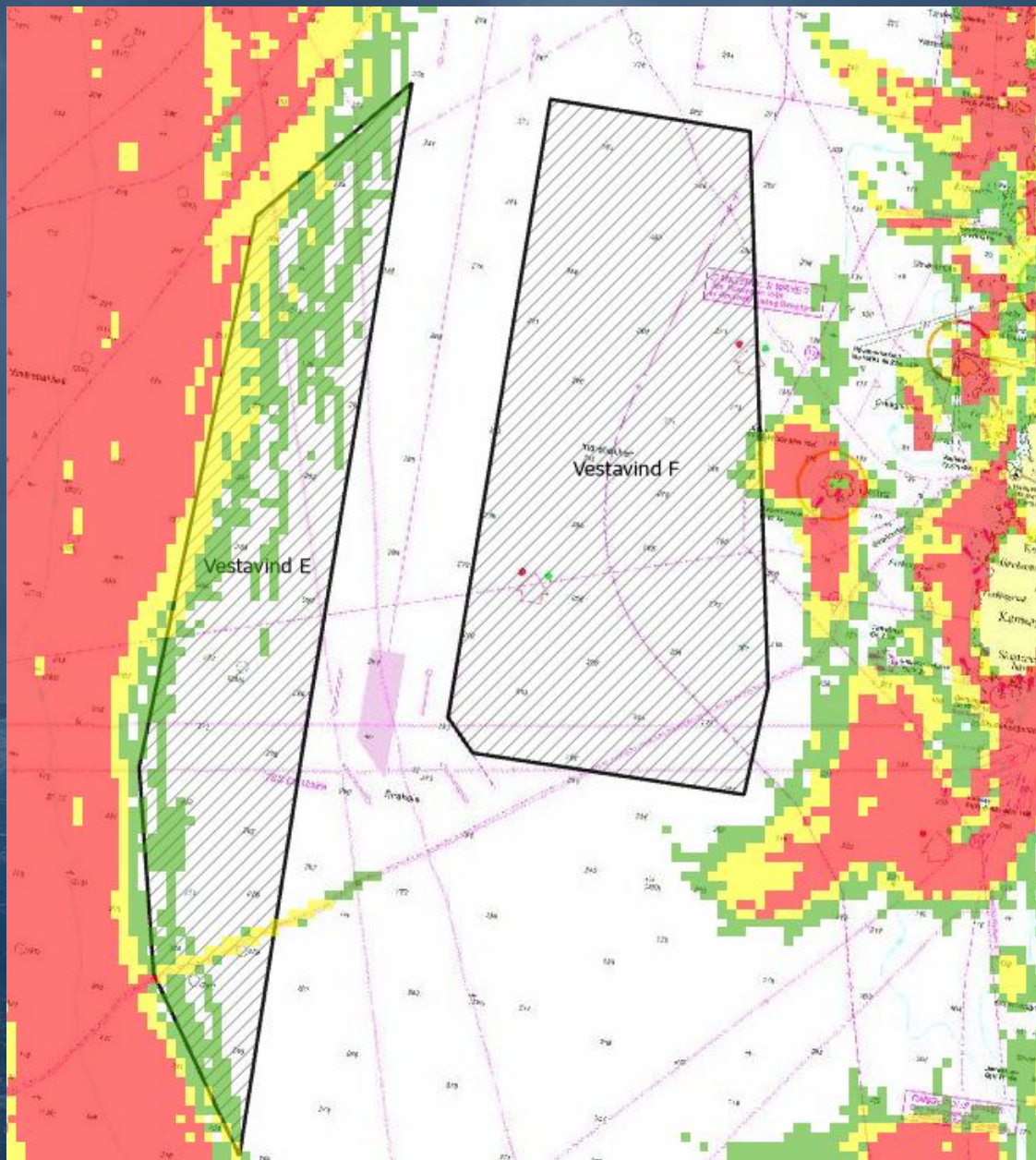




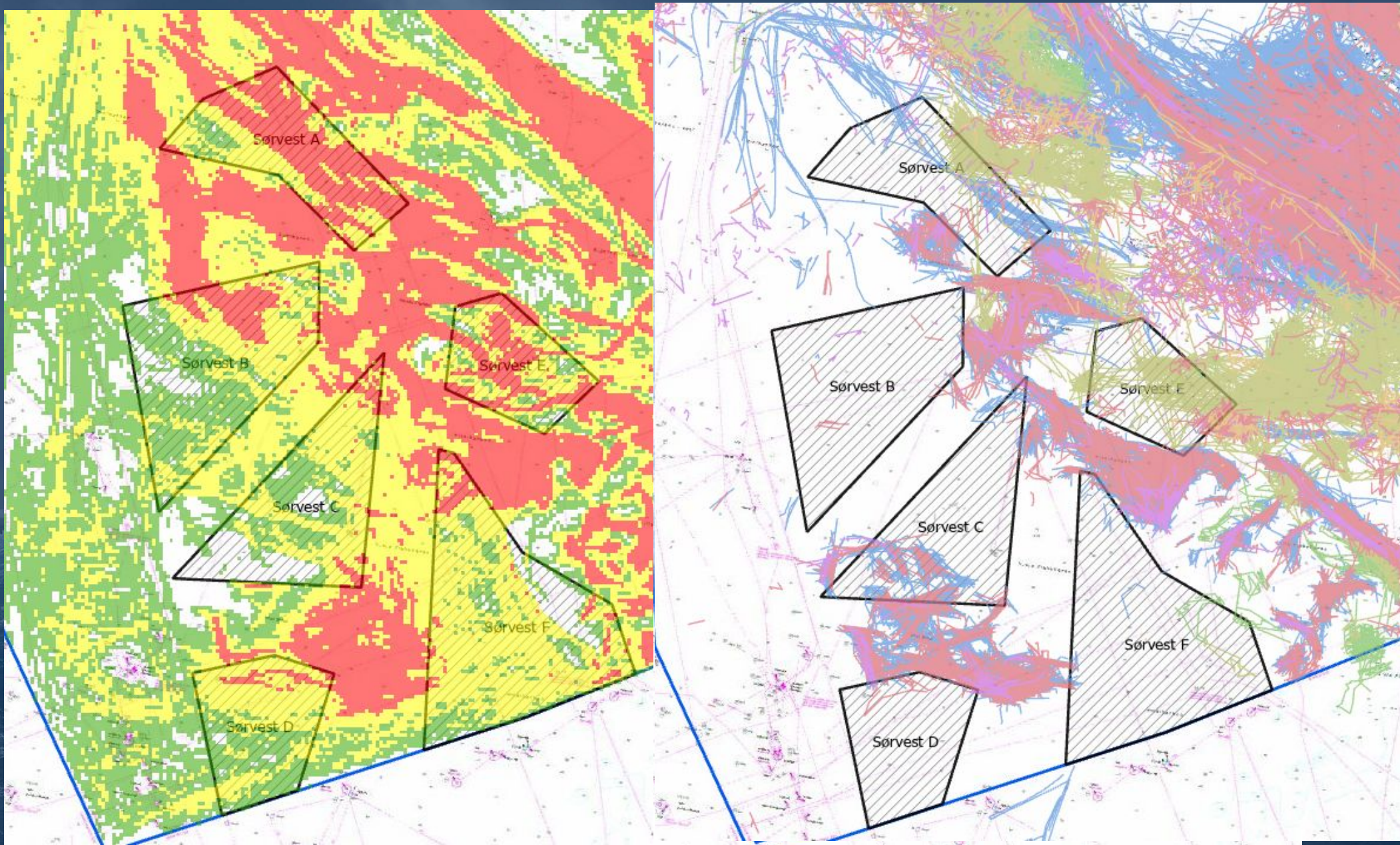




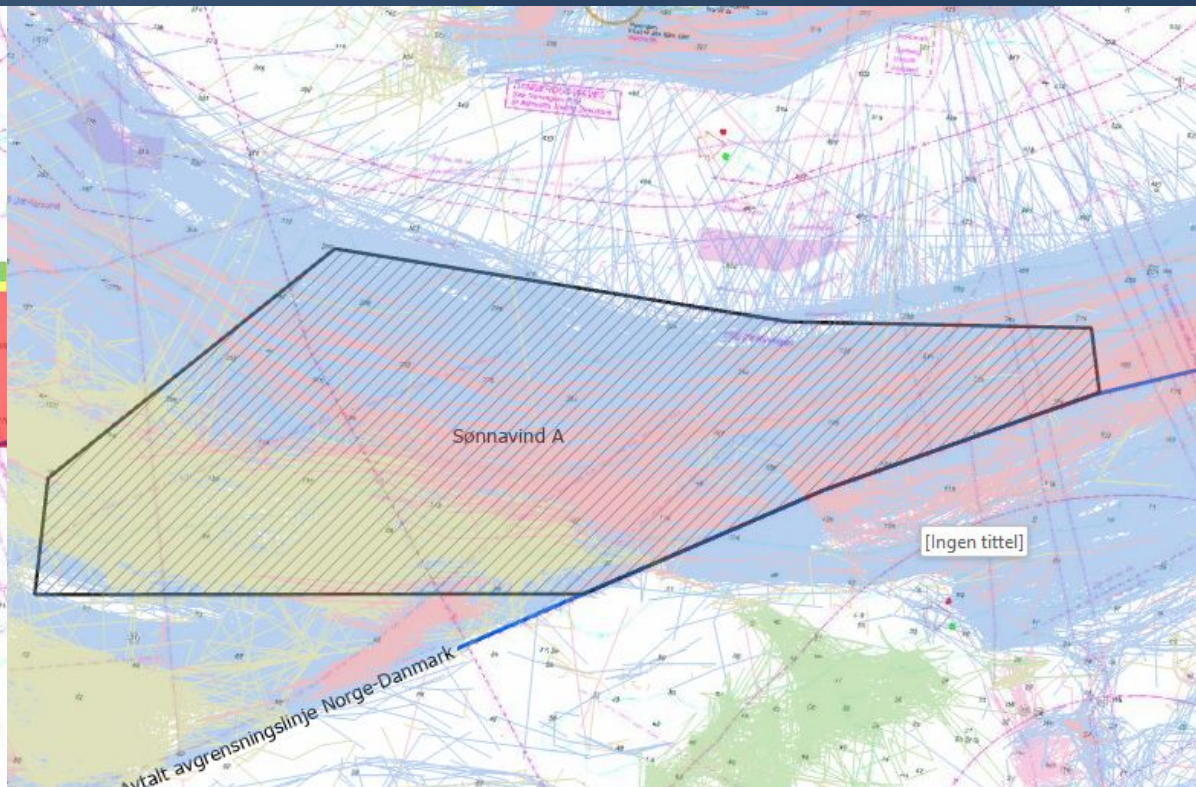
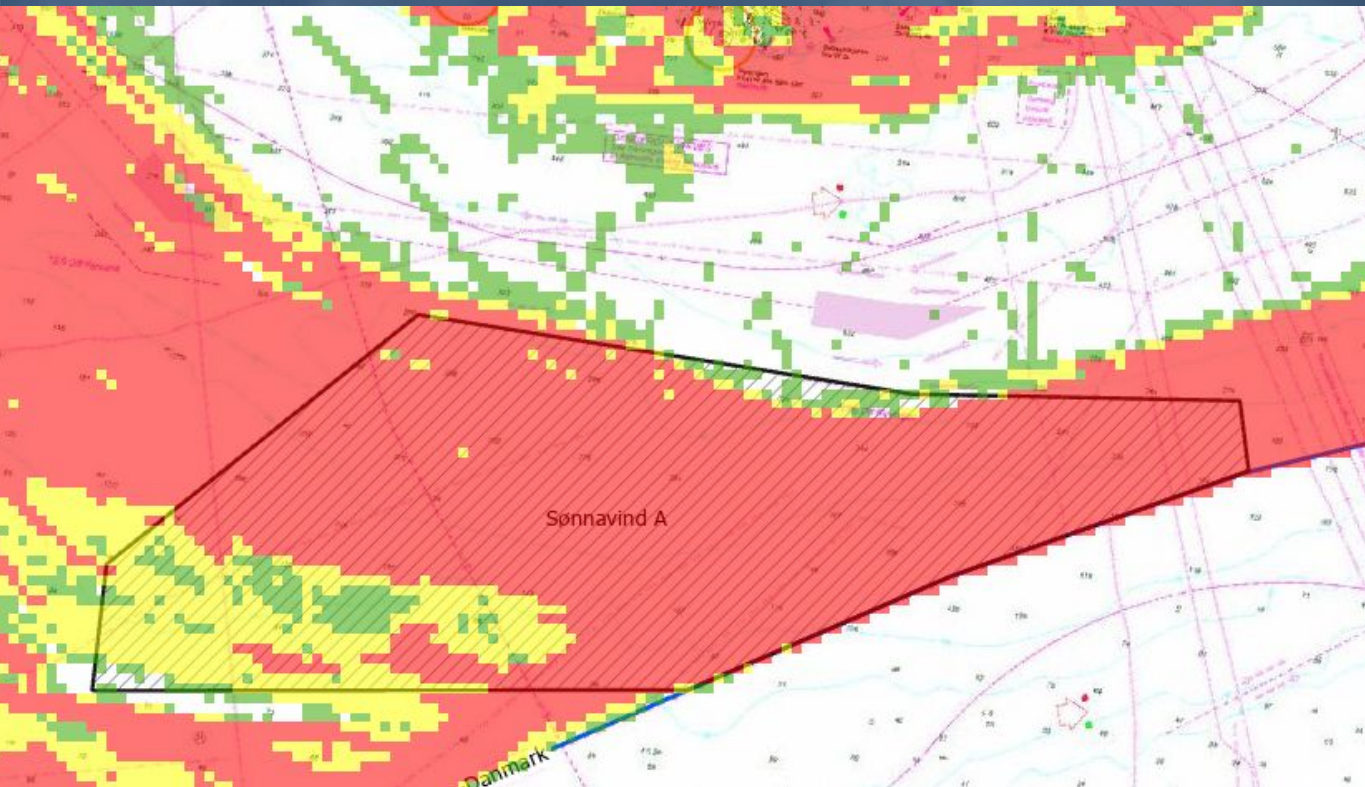
















- Områdene er langt fra konfliktfrie
- Fiskeriaktivitet er dynamisk
- Kunnskapsbehov





Havvindportalen:

<https://portal.fiskeridir.no/portal/apps/webappviewer/index.html?id=8c733df16bd442c6a6726a9fb29b4d6e#>

Takk for oppmerksomheten