

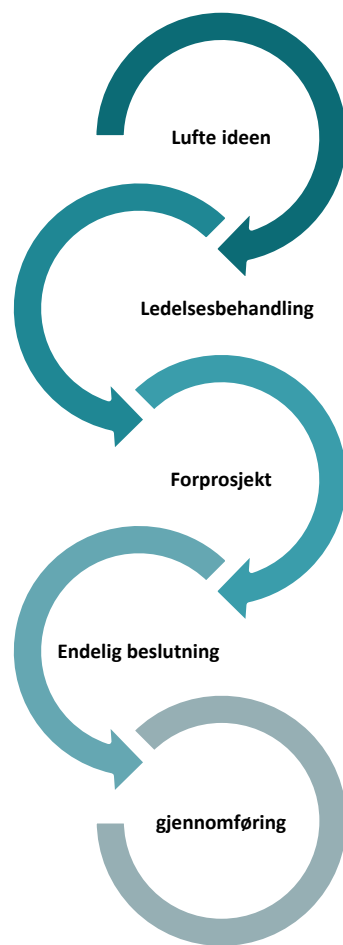


Meldesystemet

Vel ett år i bruk

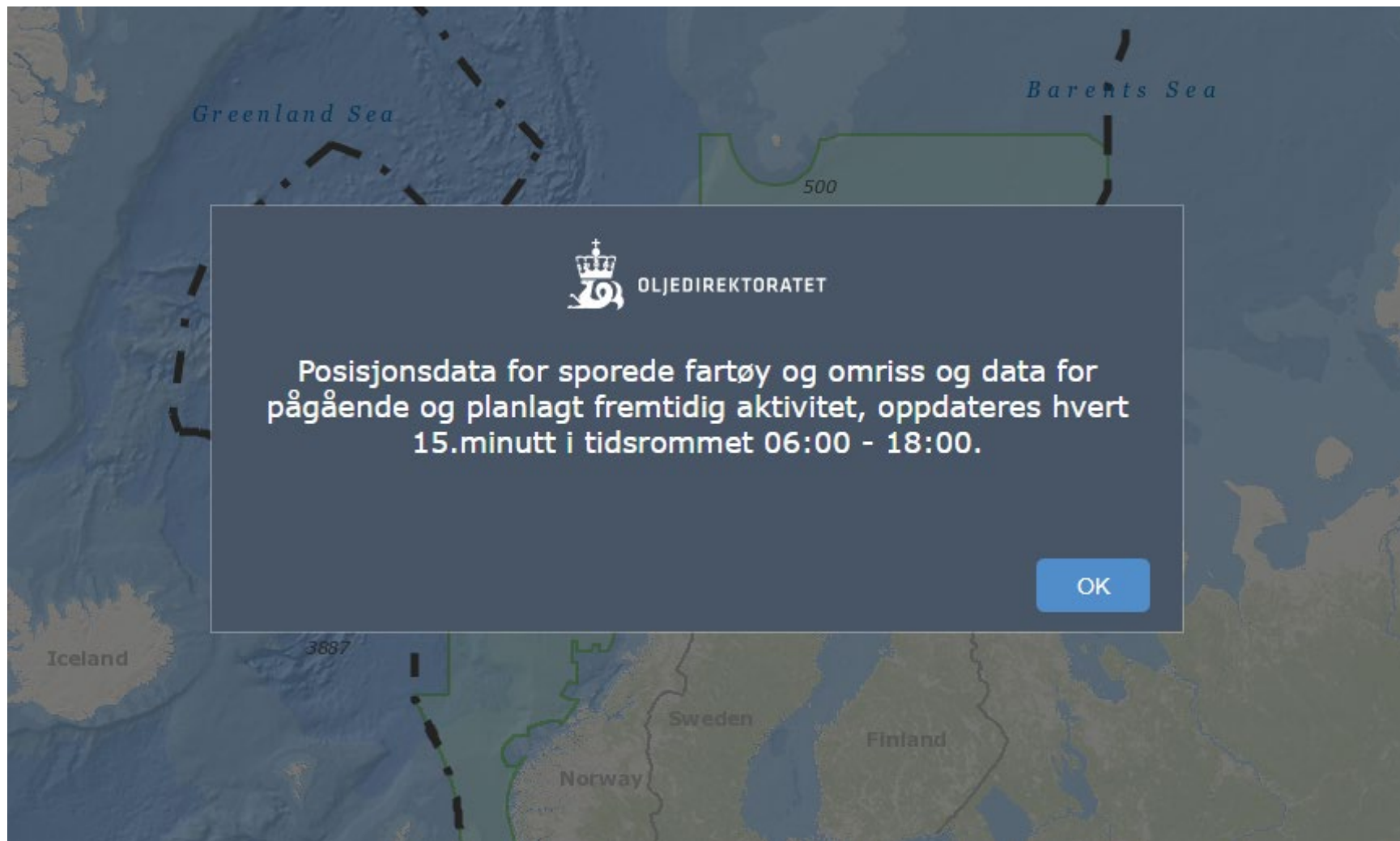
Fisk og Seismikk, Lindesnes 20.4.22

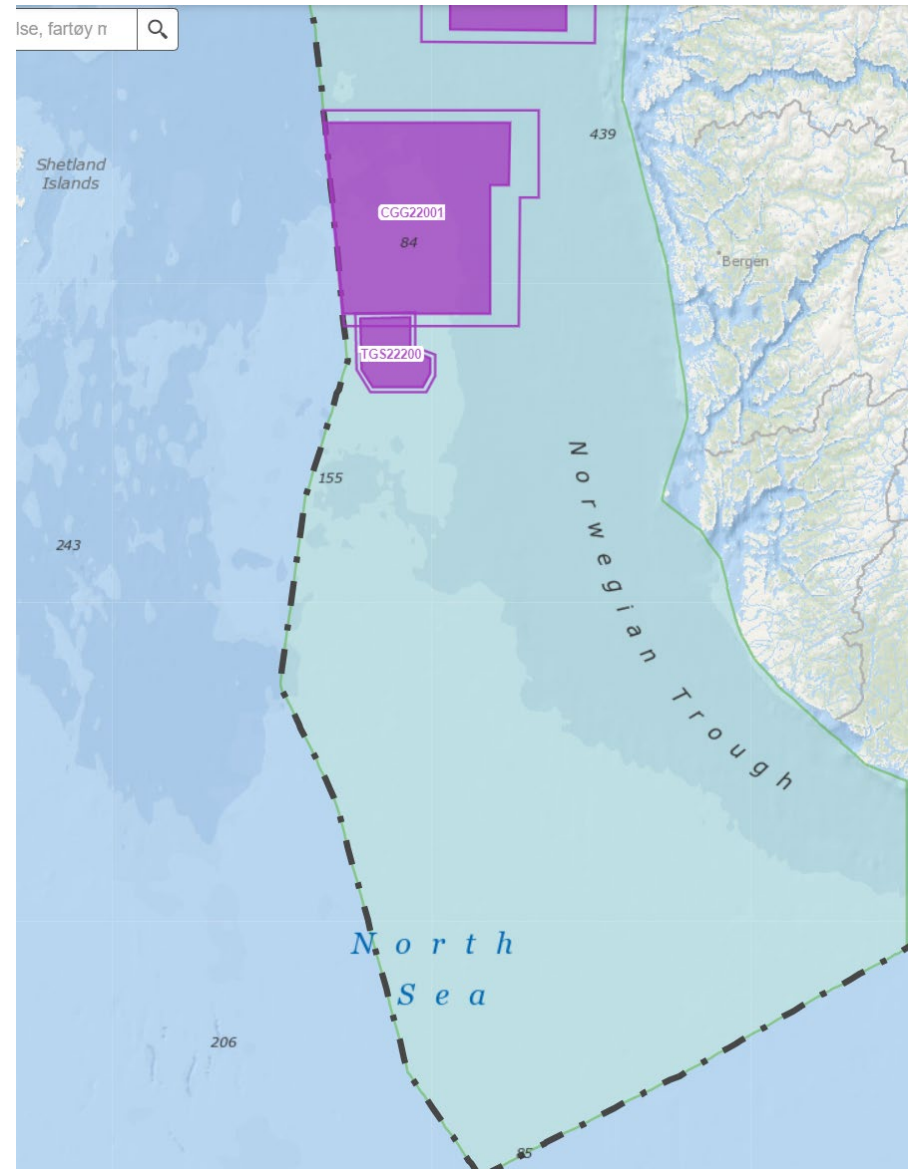
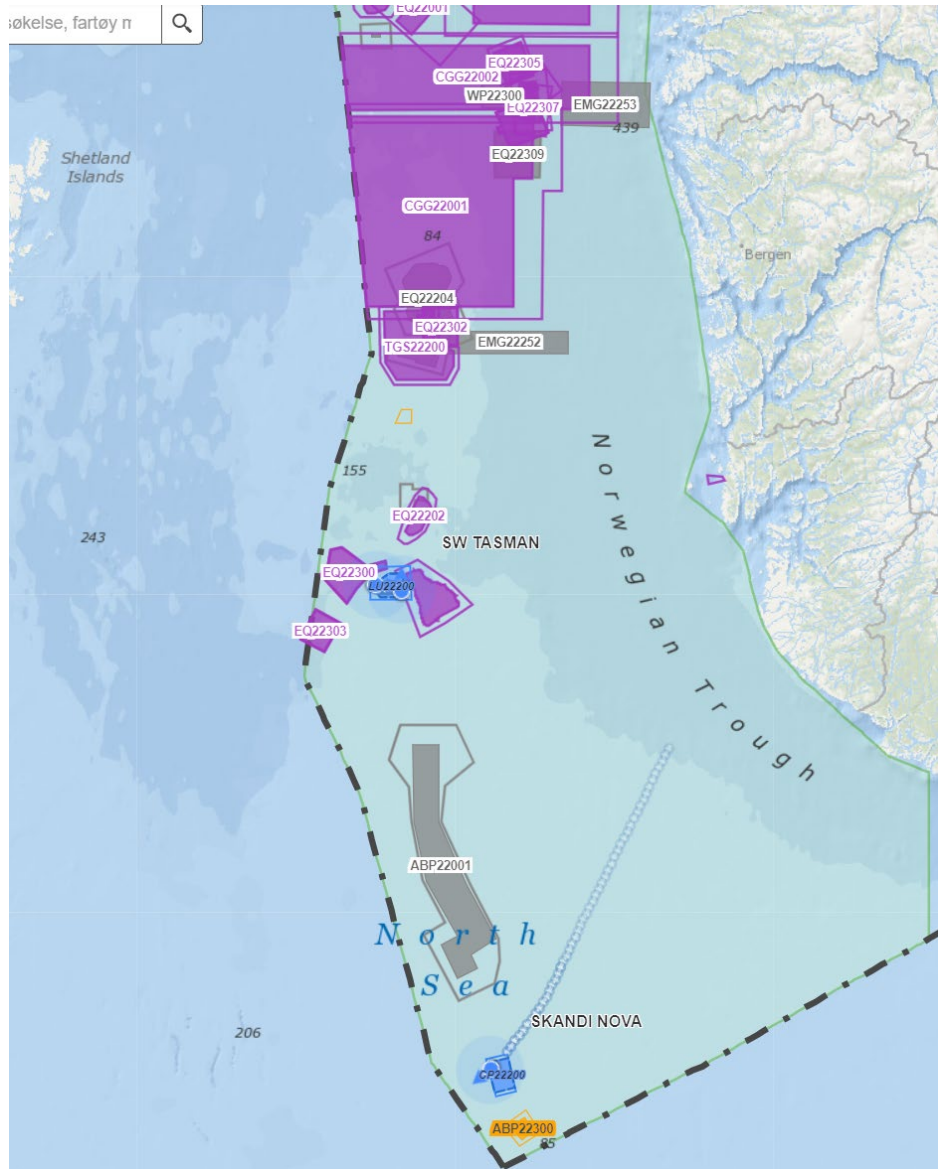
Fra ide til gjennomføring



- Luftet ideen med HI og Fdir i april 2017
 - Gode tilbakemeldinger
- Besluttet forprosjekt i mai 2017
 - Startet okt. 2017
 - Innhente informasjon fra stakeholders
 - Vurdere gevinstene
 - Sluttrapport anbefaler prosjekt
- Prosjektoppstart april 2018
- «Go live» februar 2021
- Sanntidskartet lansert sommeren 2021

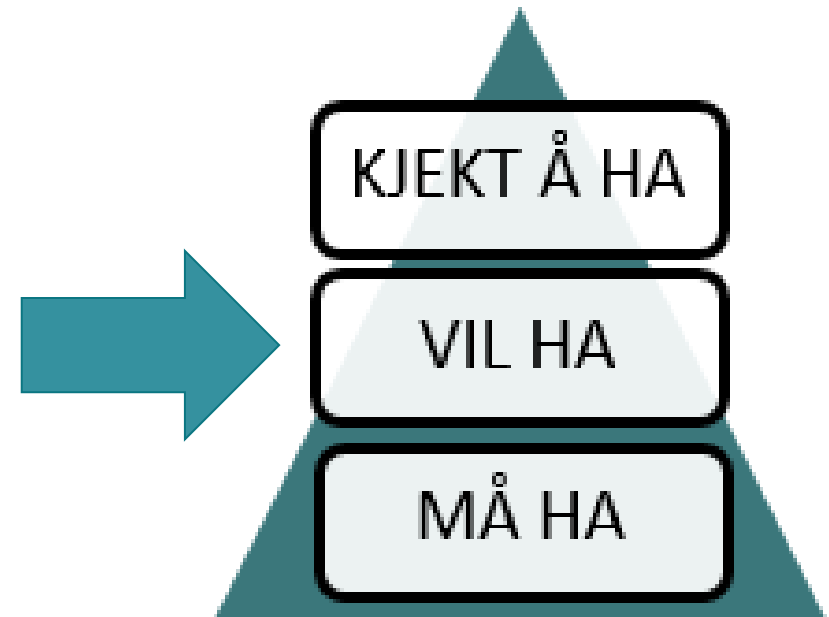
Kartappen





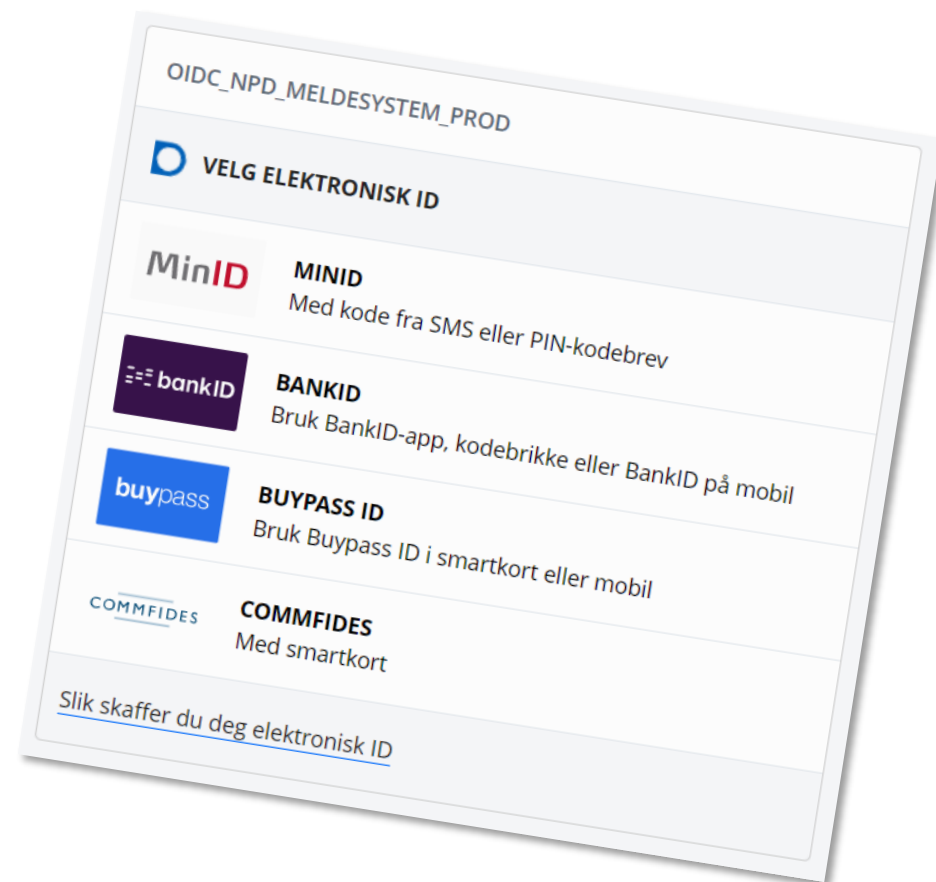
Status

- Takk for tålmodigheten
- Mye er på plass, noe gjenstår
- Faktasidene er stedet
- Innmelding etter annet regelverk




Gevinstrealisering

- Redusert innmeldingstid
- Kvalitet og sikkerhet
- Mer effektiv saksbehandling
- Bedre rådgivning
- Bedre data ut til offentligheten



Triks i ludo

- Rett på nett
 - Alt i innmeldingen publiseres på faktasidene
 - Pass på koordinatene
- Alt henger sammen med alt
 - Husk å oppdatere dato for fartøy og FK hvis datoene for undersøkelsen endres
 - Sende ukemelding i pausestatus
- Nodeplassering – i ukemeldingene – omriss i omriss
- Mengder i hele tall, ingen desimaler
- Fyll inn «totalt innsamlet» på sluttmeldingen på all seismisk 3D og 4D – det er relevant!



Framover

- Legge til rette for innmelding under annet regelverk
- Oppdateringer og forbedringer
 - Feil rettes og oppgraderinger blir gjort ved behov
- Tar imot innspill – selvfølgelig
 - Send mail til postboks@npd.no –
 - Kopi til Ellen og Heidi
 - Feil rapporteres til factweb@npd.no



Takk for oppmerksomheten!

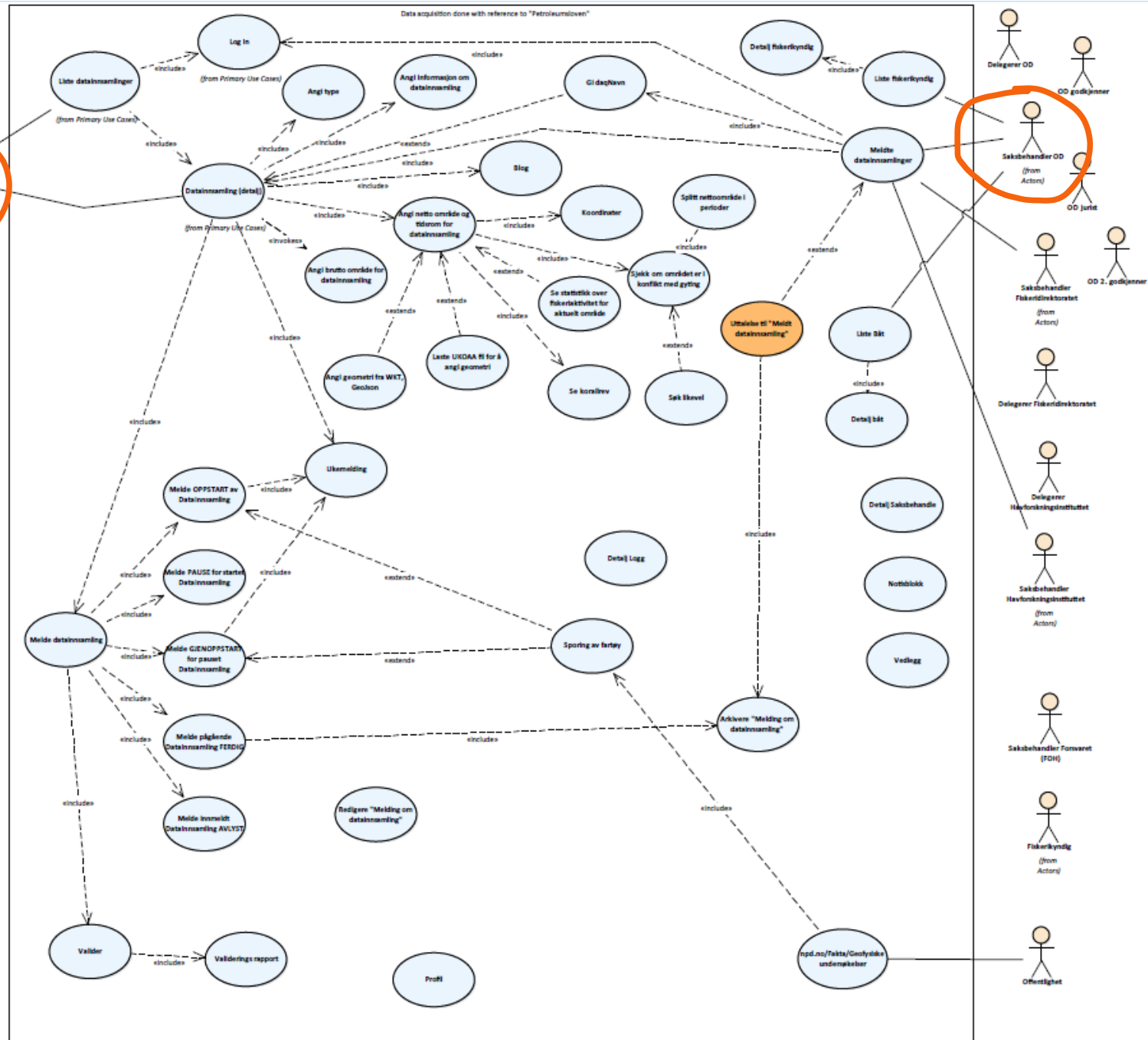
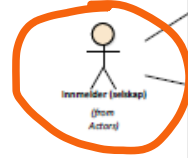
npd.no
factpages.npd.no/no
norskpetroleum.no






Backup

Use case



Fra møter til brukerhistorier



FISKERIDIREKTORATET



Som rettighetshaver på NS ønsker jeg muligheten til å kunne indikere

Som eier av meldesystemet ønsker jeg at relevant informasjon om selskapet hentes fra innlogging, slik at

de ikke
kjenn
c
Som saksbehandler hos OD ønsker jeg at meldesystemet holder orden på selskapenes innmeldte datoer, og sender påminnelser til dem dersom relevante meldinger ikke sendes inn i tide, slik at jeg sparer tid og slipper å holde rede på dette selv

Meldesystemet - dette sa vi sist:

- Ny nettside – kommer i neste runde
- Rapporter fra systemet
- Sjekk mot sokkelgrenser
- Fartøyets posisjon i kartet
- Autosvar fra HI på kartsjekk
- Tabellvisning av hvor og når det er konflikt med gyting
- Pdf'er som kan lastes ned ved behov
- Søkemuligheter i kartappen
- Fiskerikyndigmodul



MVP



Iteration 1



Iteration 2

Hele saksgang-«buketten»

