

Erfaringer og generelle synspunkt



FISKERIDIREKTORATET

Karl Anton Lorgen

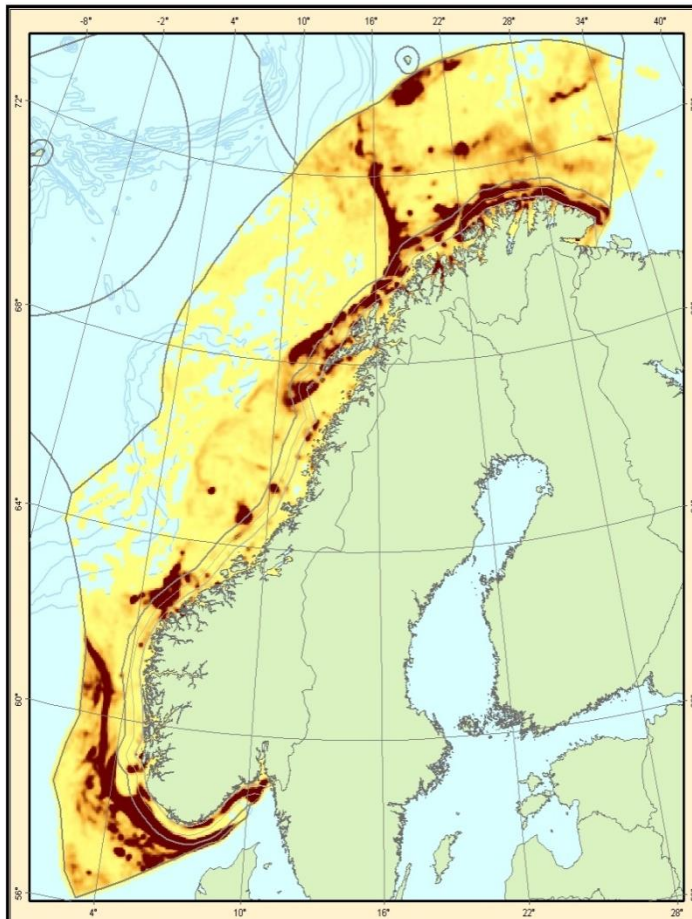
Sola, 21. mars 2013

Fisk og seismikk seminar

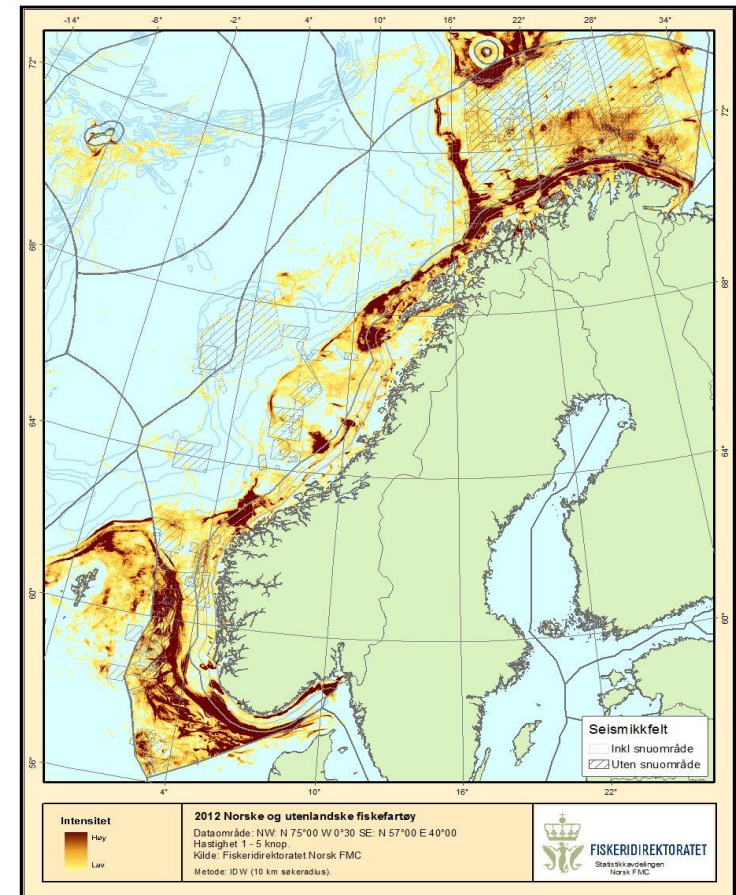


Fiskeriaktivitet (kun fra spring)

2011



2012

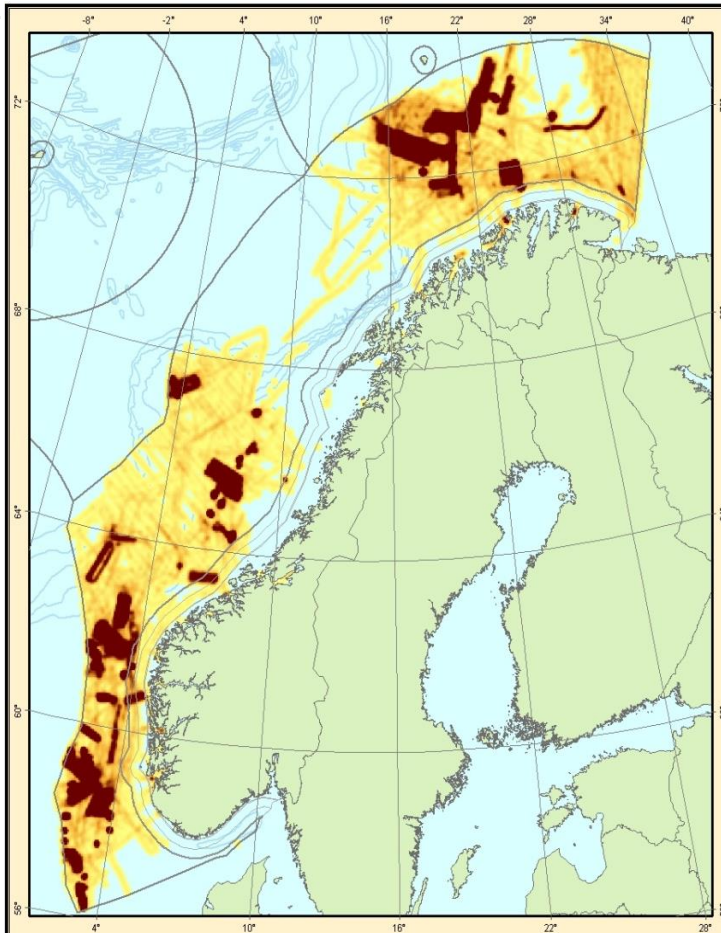




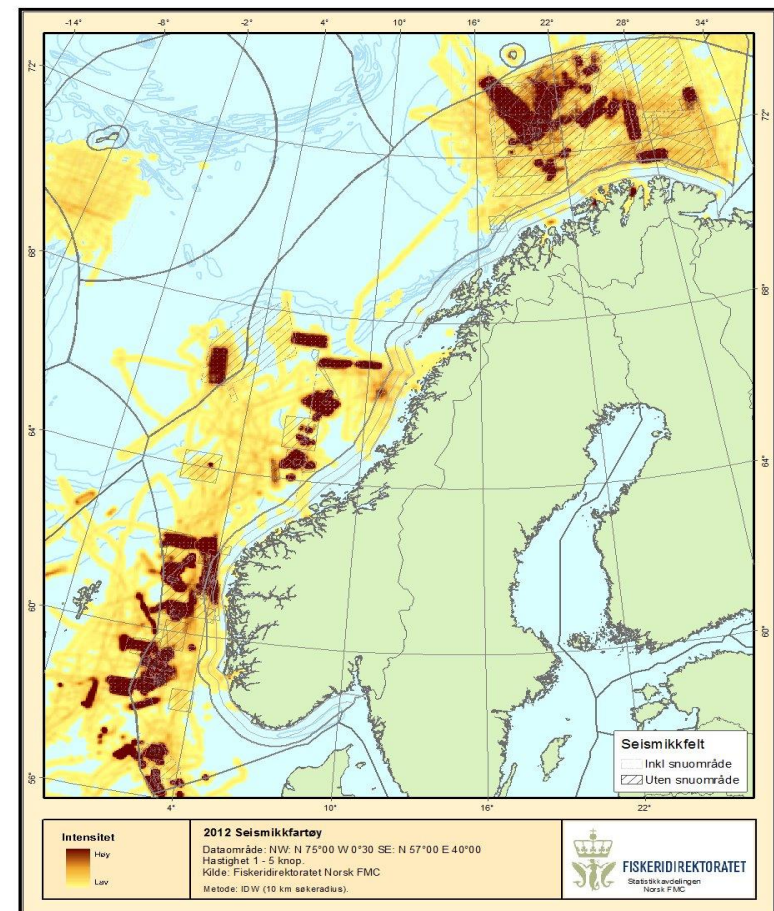
FISKERIDIREKTORATET

Seismisk aktivitet

2011



2012



Konflikter, hendelser og avvik



- Ingen tilstrekkelig organisering for å fange opp konflikter, hendelser og avvik (ulempes) i forholdet mellom fiskeriene og seismikk
- Ingen felles definisjon eller oppfatning av konflikt, hendelse eller avvik
- For utydelig regelverk og store rom for tolkning
- Dermed: minimal oppfølging og forbedring

Aktivitet- og ferdselsreguleringene sone rundt seismikkfartøyet



Det er kjent sak at både Fiskeridirektoratet og Kystvakten ønsker en minsteavstand mellom seismisk aktivitet og fiskeriaktiviteten.

- En slik minsteavstand ønskes satt av hensyn til å redusere ulempene for fiskeriene – dette har vi så langt ikke fått.

Det vi imidlertid har fått er det omvendte av en minsteavstand:

- Vi registrerer at seismikkfartøyene i økende grad kommuniserer ut til fiskerne ulike former for ”sone” rundt seismikkfartøyet, mens man skyter seg nærmere og nærmere fiskeriaktivitet med denne sonen foran seg.

Dette er ikke forankret i noe regelverk – vi vil ha fokus på dette i 2013 og følge dette opp.

”Makrellpilot”



FISKERIDIREKTORATET

- Fiskeridirektoratet ser generelt positivt på en slik næringsløsning med kort vei til beslutningstaker.

MEN, slik vi ser det vil dette kun være et supplement for gjennomføring av et begrenset antall undersøkelser.

SÅRBART:

- Basert på frivillighet
 - Minner om 29 ulike aktører i Nordsjøen i 2012
 - Det er flere fiskeriorganisasjoner samt en del uorganiserte fartøy
- Ressurskrevende om man skulle ha 3-4 slik gående samtidig

KONKLUSJON:

Må gjerne benyttes der en samlet næringsinteresse står bak, men det må i tillegg ligge tydeligere ”kjøreregler” for aktiviteten i bunn.

Sameksistensen må forbedres

- Fiskeridirektoratet tydeliggjør behov



FISKERIDIREKTORATET

Våre hovedpunkter er:

- Tillatelses- og meldesystem må endres slik at hensynet til gyting og fiskeri blir vurdert på det stadium i prosessen da den **formelle tillatelsen** blir utstedt. I dag kommer vi for sent inn i prosessene, gjerne etter at avtaler om gjennomføring inngått.
- Systemet for å registrere ulike former for hendelser og ulemper for fiskeriene er utilstrekkelig, noe som blant annet gir underdokumentasjon fra fiskeriene.
- Regelverket ble ført i pennen da aktiviteten var marginal i forhold til i dag. Generelt må regelverket forbedres og tilpasses dagens og morgendagens situasjon på norsk sokkel.
- Det er for stort rom for tolkning av regelverket slik at avvik som registreres ikke blir fulgt opp.
- Organiseringen av og arbeidsforholdene for de fiskerikyndige er ikke god nok for sikre den fiskerikyndige en fri- og uavhengig rolle.
- De som er ansvarlige for undersøkelsene om bord på seismikkfartøy har ofte ikke god nok kunnskap om norske forhold, som blant annet lover, forskrifter, ”kultur” og andre aktører på havet som berører samhandling på havet.
- For begge næringer må den operasjonelle forutsigbarheten i utøvelsen på havet bli bedre.
- Det må tilstrebes utvikling av teknologi og metoder for de seismiske undersøkelsene, som har mindre negativ innvirkning på utøvelsen av fiskeriene.

Se mer:

<http://www.fiskeridir.no/fiske-og-fangst/rapporter-utredninger/seismikk/seismikk-og-fiskeri-trenger-nye-regler-for-samhandling-paa-sjoeen>

Større fokus på planlegging

- informasjon om fiskeriene



FISKERIDIREKTORATET

Vi registrerer en del henvendelser fra ulike aktører som ønsker informasjon om fiskeriaktiviteten som et element i planleggingsfasen for den enkelte undersøkelse.

Dette setter vi pris på og vi mener dette kan være et viktig konfliktforebyggende tiltak.

Samtidig registrerer vi at et overveiende antall av aktører ikke er i kontakt med oss i planleggingsfasen. Mange av disse blir ”overrasket” like før oppstart av undersøkelsen. Dette er uheldig og kan være konfliktdannende. Dette kan unngås/reduseres, der for eksempel den fiskerikyndige involveres i en tidlig planleggingsfase.

Bruk kunnskap om fiskeriaktivitet og gyting som et verktøy i planleggingsfasen!!!!

Takk for oppmerksomheten



FISKERIDIREKTORATET

www.fiskeridir.no

