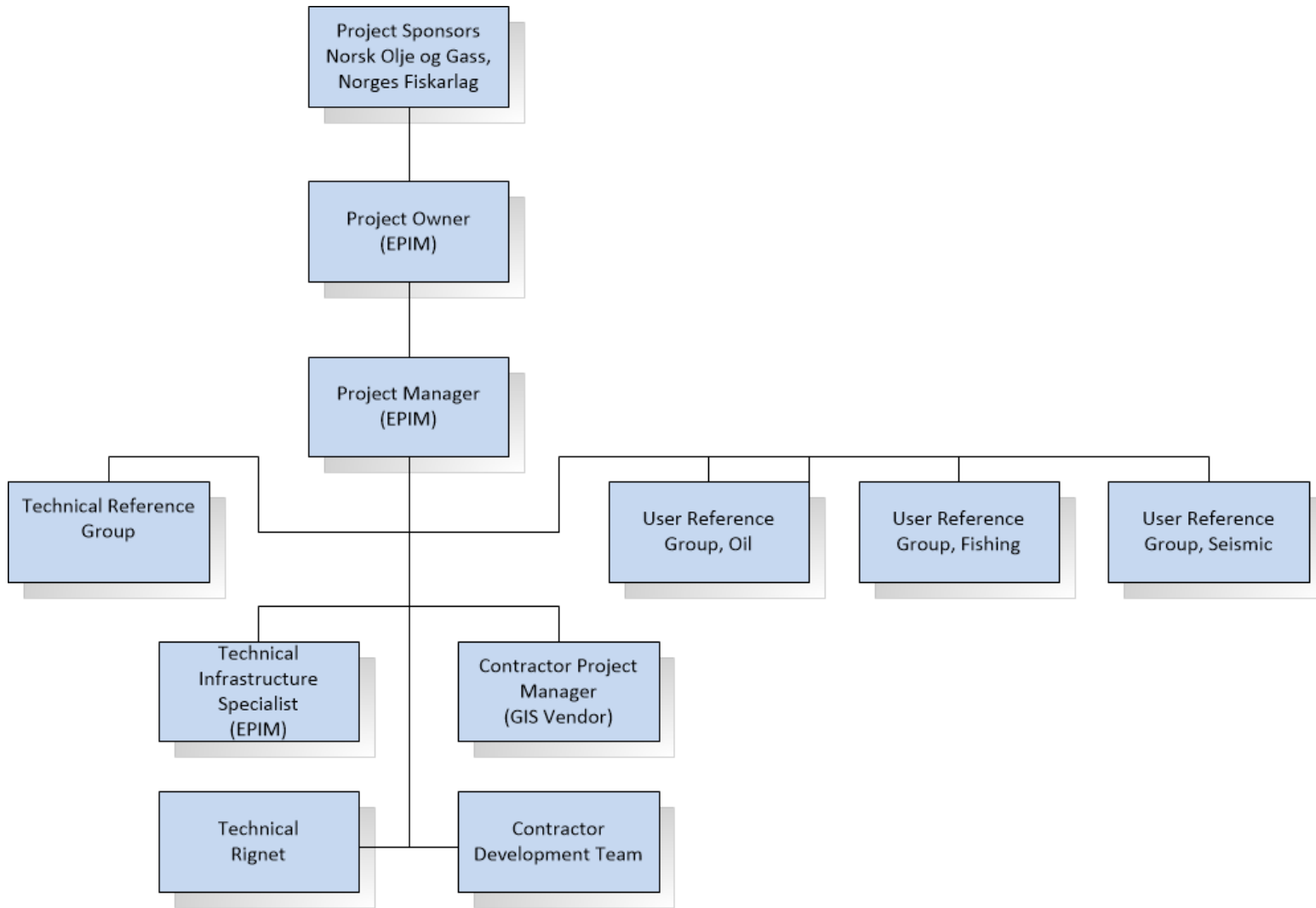


# SAM-X Prosjektmål

**Målet er ett felles planleggingskart for 3 industrier som skal forenkle planlegging og gjennomføring av seismikkinnnsamling og gi fiskere informasjon om petroleumsinstallasjoner.**

# Organisasjon

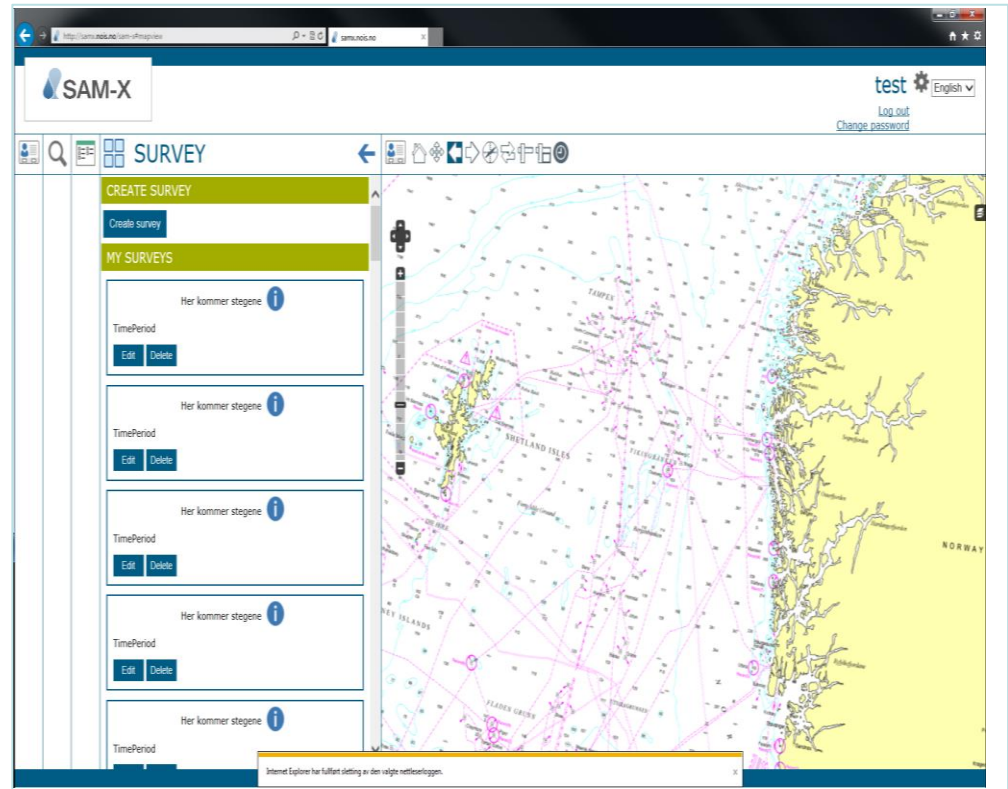


# Informasjonsutveksling

Oljeindustrien informerer om:

- Planlagt og pågående seismikk (tidligfase)
- Forlatte brønner
- Midlertidige operasjoner som kan forstyrre fiskeriaktiviteter
- Mulighet for to-veis kommunikasjon i en tidligfase

Nedlastbart til kartplottere.



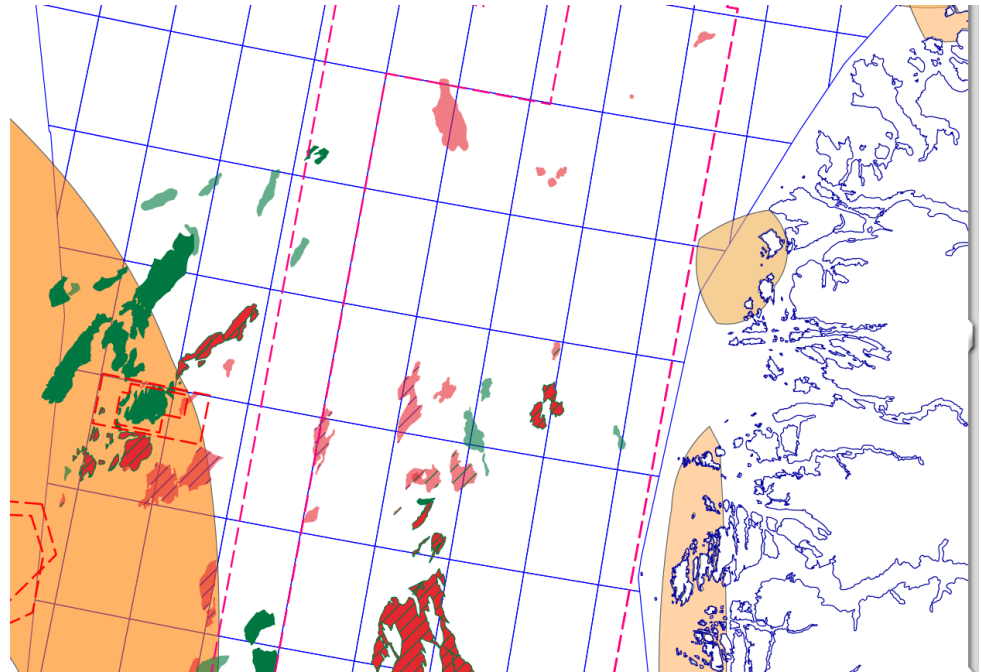
# Informasjonsutveksling

Planleggingsverktøyet samler

Informasjon om


- Historisk fiskeriaktivitet
- Gyte, migrasjon og beiteområder for fisk

Hensyn kan tas allerede i planleggingsfasen



# SAM-X Frømdriftsplan

- Forstudie
- Valg av leverandør
- Utvikling av kartfunksjonalitet
- Oppsett av driftsmiljø
- Innsamling av data
- Testing
- Dokumentasjon
- Overlevering til drift



# Kontaktinformasjon

[www.sam-x.no](http://www.sam-x.no)

Olav Revheim: E-post: ore@epim.no