

Meldesystem fisk og seismikk

Fisk og seismikk seminar 2018

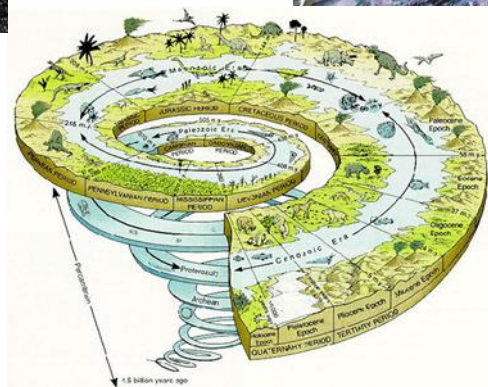
17.4.2018



Oddny

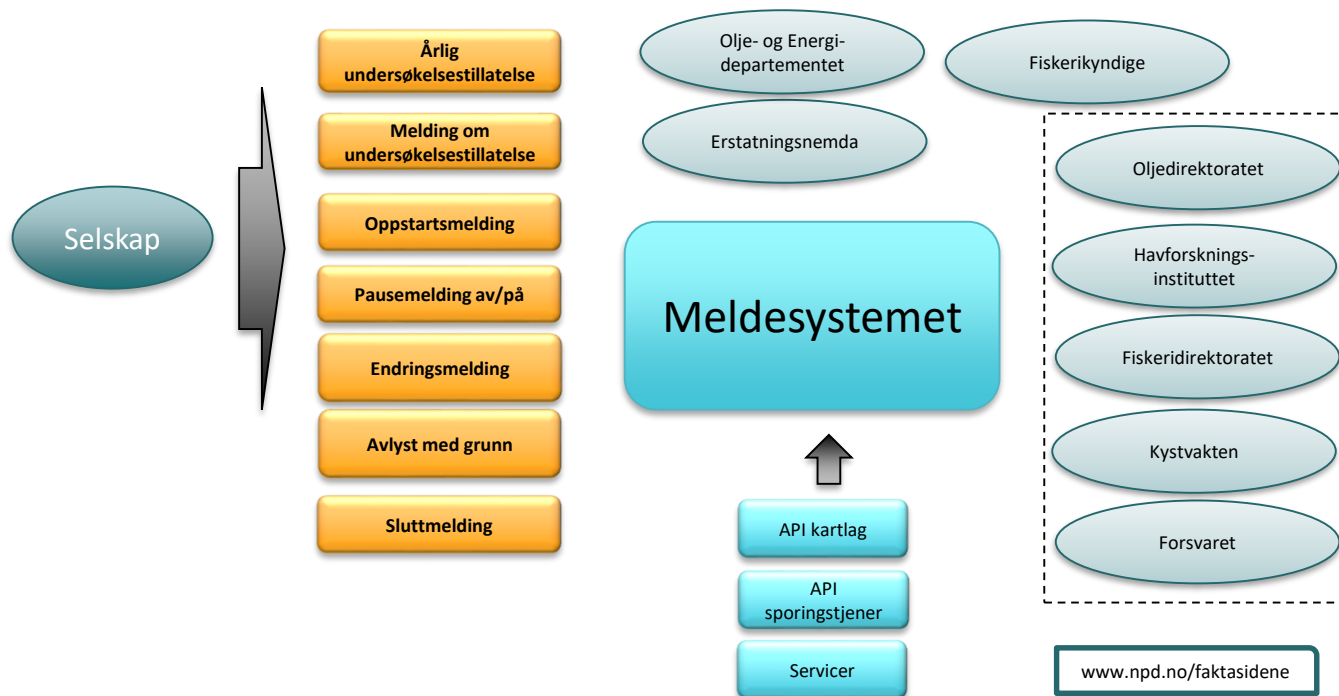


Geolog



Arbeidet 20 år i Oljedirektoratet

Hva er Meldesystemet?



Nytt Meldesystem

Hvorfor?

Rundt 480 meldinger og endringsmeldinger i 2016

Manuell og tidkrevende saksbehandling

Vanskelig å følge saksbehandlingen

Tungvint saksbehandling

Mange telefoner og epost

Innsynssøknader

Hvordan?



Kartlagt:
Nåsituasjonen
Krav/ønsker
Foreslått løsning

Tidlig involvering og åpenhet for alle innspill



ConocoPhillips

 Brønnøysundregistrene



 altinn
enkler dialog med det offentlige



OLJEDIREKTORATET

 emgs



FISKERIDIREKTORATET



Krav til nytt system



- Trenger en portal
- Felles innlogging
- Arkiv løsning
- Oppslagsverk
- Lett tilgjengelig

Under saksbehandlingen

Ferdig saksbehandlet

Kunne følge historien

Ta ut rapporter/statistikk

- Intuitivt kart – tilgjengelig for sluttbruker
 - Spesielt sårbare område
 - Gyteområder
 - Pågående undersøkelser



OLJEDIREKTORATET

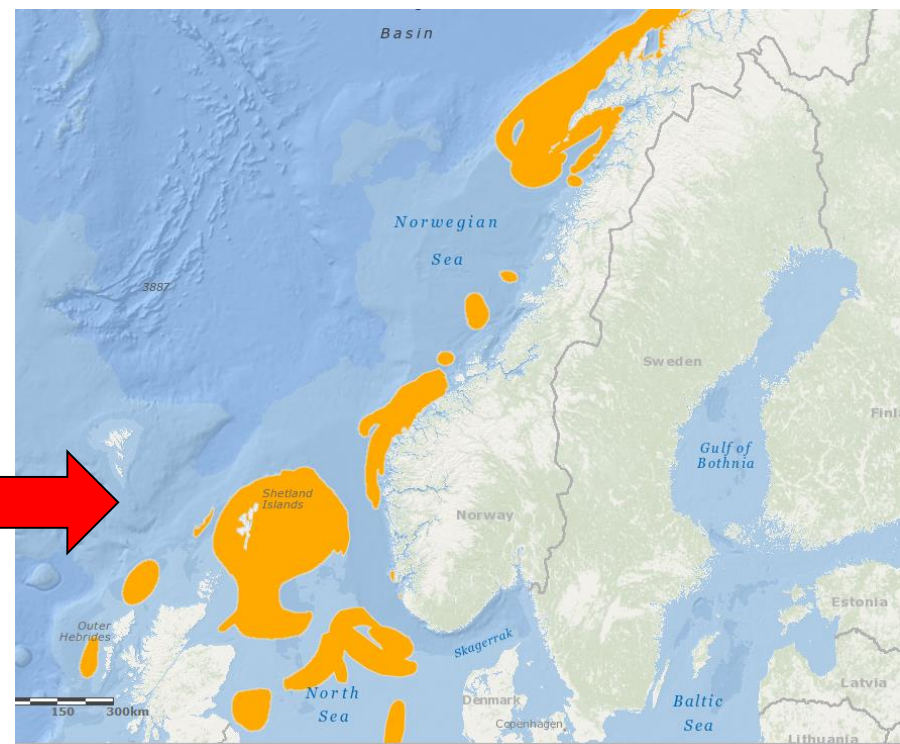
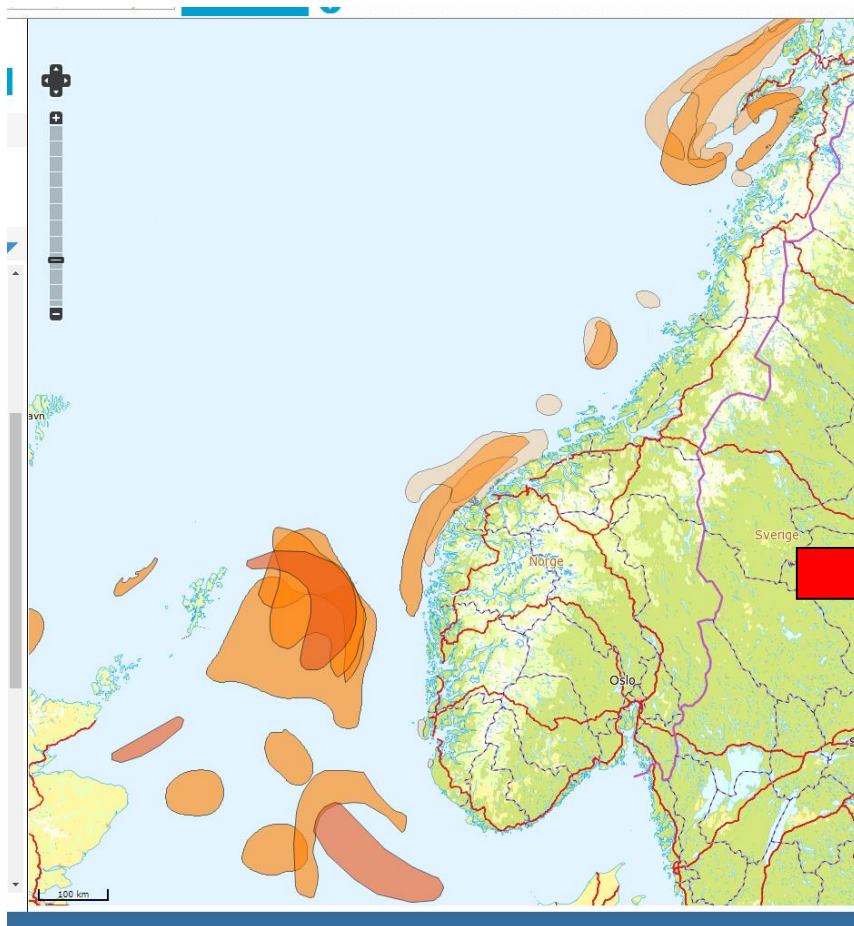
- Ansvarlig for saksbehandlingen
- Koordinere dialog mellom de involverte
- Gir endelig tilbakemelding

Nytt meldesystem vil gi:

- Stor grad av automatisering internt i saksbehandlingen
- Felles saksbehandlingsportal
 - Enklere å utføre saksbehandling
 - Enklere å følge saksbehandlingen
 - Enkelt å finne og ta ut informasjon

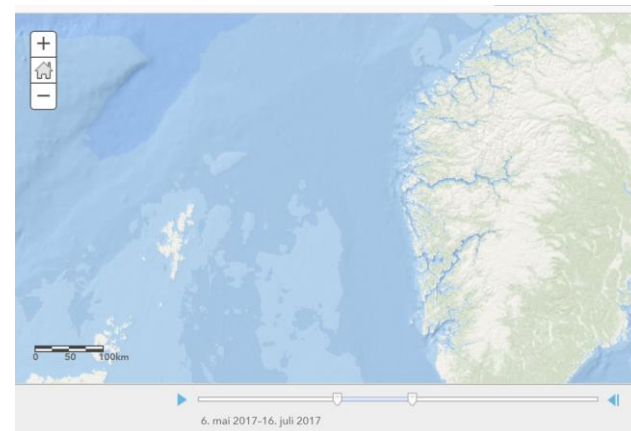
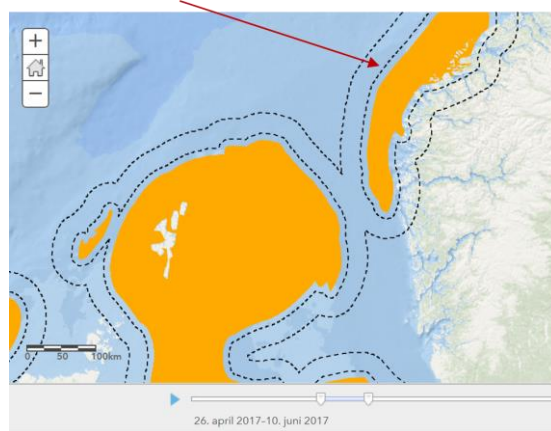
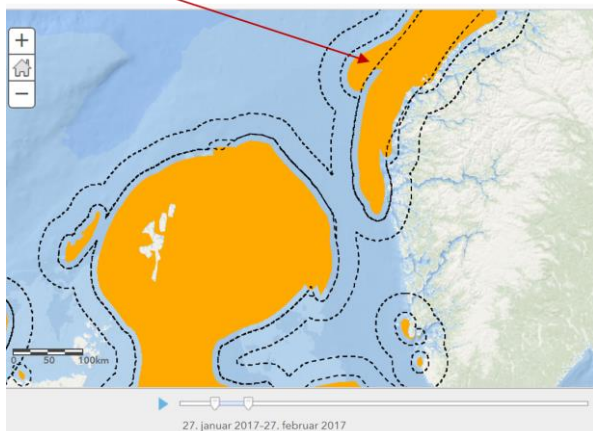


- Vurdere seismisk aktivitet opp mot gyteområder/perioder



Slått sammen gytekart for de aktuelle bestandene for hver periode.

Havforskningsinstituttet



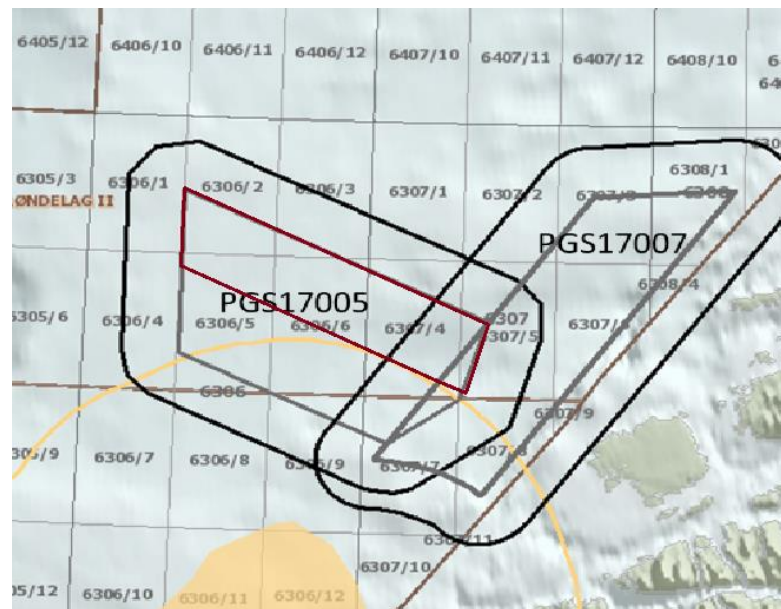
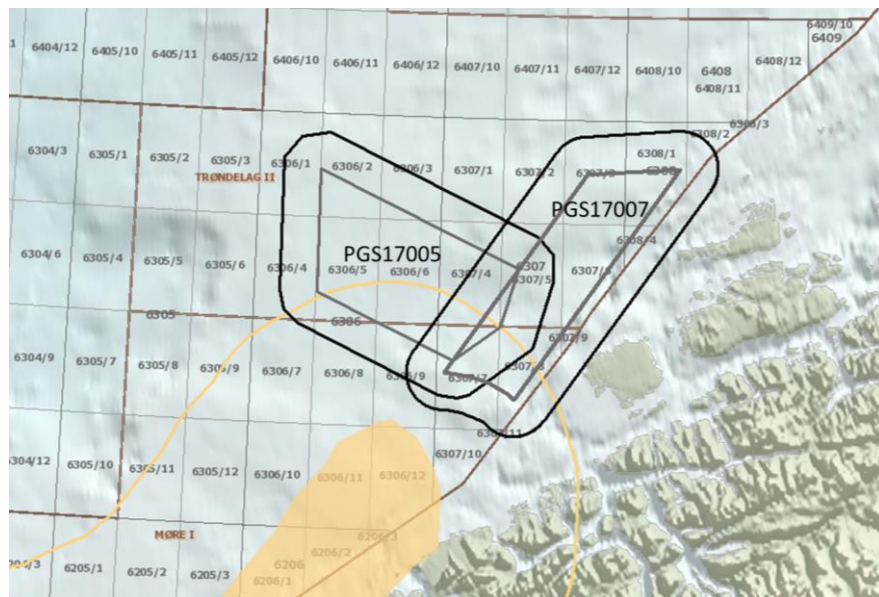
Eksempel på HIs forslag til kart over gyteområdene.

15. dagers intervall

Oppdateres årlig

<http://arcg.is/11m4C1>

Mulighet til å dele opp innsamlingen i en melding



Eksempel fra PGS survey våren 2017



FISKERIDIREKTORATET

- Hovedsakelig går saksbehandlingen ut på å **sjekke fiskeaktivitet** i det innmeldte område **nær oppstart** av undersøkelsen. Samt sjekke **historisk fiske** i dette området for gitt tidsperiode tidligere år.
- Fiskeridirektoratet utfører saksbehandling på flere regionskontor.

Nytt meldesystem vil gi:

- En felles saksbehandlingsportal
 - Enklere å utføre saksbehandling
 - Enklere å følge saksbehandlingen
 - Enkelt å finne all informasjon til saker hvis det oppstår akutte forespørsler

Fiskerikyndige



- Fiskerikyndig som er godkjent for området, er om bord på de fleste innsamlingsfartøy.
- Kommunikasjon og navigasjon mellom innsamlingsfartøyet og fiskeflåten er en av de viktigste oppgaven til fiskerikyndige.
- Tilgang til egen del av portalen

Fiskerikyndige



LOGGBOK FRA FISKERIKYNDIG
statistisk eller økonomisk statistikk undersøkelse

Sjekk forklaring:

Undersøkt fiskerikyndig (navn):

Fartøyens merke/typ:

Sjekk på fiskefartøy (med luftegulv):

Undersøkt fiskerikyndig (med luftegulv):

Rapport for perioden:

Undersøkt fiskerikyndig:

Bekreftelsestegn: (satt i forbindelse fra Operatorkontroll)

Dato og klokkeslett ved fylling:

Emne	Uke	Dato	Dato	Dato	Dato	Dato	Dato	Dato
Seisnikkproduksjon (a=1, n=0)								
Antall fiskefartøy i området (innenfor 20 nm)								
Antall fiskefartøy koutalier								
Antall fiskefartøy ubesvart anrop								
Antall fiskefartøy som har enhet fisket pga seisnikkfartøyet								
Antall ganger seisnikkfartøyet har anført linje eller skyting pga fiskerikyndig								
Antall hendelser med fiskefartøy eller bruk								

Daglig loggbok

Dato/klokkeslett	Posisjon	Været	Tekst

- Fire skjema som fylles ut manuelt
 - Forside
 - Loggbok
 - Sammendrag
 - Statistikk skjema



Eksempel på inngangen til ny portal

Meldesystemet

Pågående

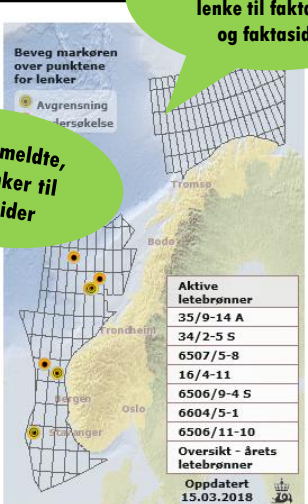
LN17300 - Nordsjøen
 LN17302 - Barentshavet
 LN17303 - Norskehavet
 LN17304 - Norskenhavet
 LN17001 - Barentshavet

Planlagt

LN17300 - Nordsjøen
 LN17302 - Barentshavet
 LN17303 - Norskehavet
 LN17304 - Norskehavet
 LN17001 - Barentshavet

Under behandling

LN17300 - Nordsjøen
 LN17302 - Barentshavet
 LN17303 - Norskehavet
 LN17304 - Norskehavet
 LN17001 - Barentshavet



Beveg markøren over punktene for lenker

Avgrensning
undersøkelse

Aktive letebrønner	
35/9-14 A	
34/2-5 S	
6507/5-8	
16/4-11	
6506/9-4 S	
6604/5-1	
6506/11-10	
Oversikt - årets letebrønner	
Oppdatert 15.03.2018	

Faktasider

Faktakart

Logg inn - selskap

Logg inn - myndigheter

Logg inn - fiskerikyndig

Kontaktinfo OD,
 kontaktinfo Fdir
 Kontaktinfo HI

Nyttige lenker



Altinn - din digitale dialog med det offentlige. Her finner du skjema, meldinger og relevant informasjon.


Logg inn

 og sjekk din innboks


Sikker innlogging og autentisering

ALTINN


VELG ELEKTRONISK ID




MINID
Med kode fra SMS eller PIN-kodebrev




BANKID
Med koder fra banken din




BANKID PÅ MOBIL
Med sikker legitimasjon på mobil



BUYPASS ID PÅ SMARTKORT
Med smartkort og kortleser



BUYPASS ID I MOBIL
Med passord/SMS eller mobilapp



COMMFIDES
Med USB-pinne eller smartkort

Eksempel på ny portal for fiskerikyndige



Automatisk

FK Dagbok
Frank Fiskerikyndig
ST20001

Fartøynavn, kontaktinfo, kallesignal
Selskap
Type seismikk
Evt. følgefartøy

Dato/tid:
Posisjon:
Været:

Automatisk

Kan dette
gjøres
automatisk?

Åpner
nytt
vindu

Oppføring/logg:

NY

Oppføringer

Kl.	Pos.	Kommentar
Kl.	Pos.	Kommentar
Kl.	Pos.	Kommentar

Aktivitet Oppsummert (dagens dato)

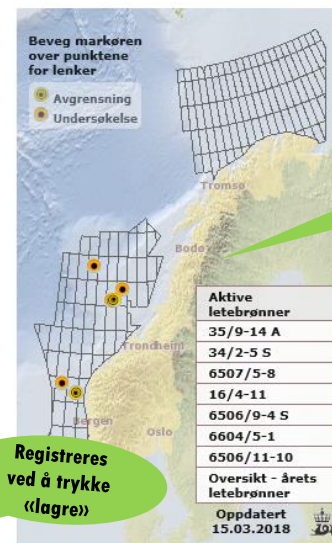
Seismikkproduksjon:	JA <input type="radio"/>	NEI <input type="radio"/>	
Fiskefartøy i området:	JA <input type="radio"/>	NEI <input type="radio"/>	Ant.
Fiskefartøy kontaktet:	JA <input type="radio"/>	NEI <input type="radio"/>	Ant.
Fiskefartøy svarer ikke på anrop	JA <input type="radio"/>	NEI <input type="radio"/>	Ant.
Har fiskefartøy endret fisket pga seismikkfartøyet	JA <input type="radio"/>	NEI <input type="radio"/>	Ant.
Har seismikkfartøyet avbrutt linje eller skyting pga fiskeriaktivitet	JA <input type="radio"/>	NEI <input type="radio"/>	Ant.
Hendelse med fiskerifartøy eller havbruk	JA <input type="radio"/>	NEI <input type="radio"/>	Ant.

Kommentarfelt

Lagre

Saksbehandler Od, Ellen M. Skarveit Tlf.
Saksbehandler Fdir, Rune Rasmussen, Tlf.
Saksbehandler Hl: Endre Grimsbø, Tlf.
Kontaktperson i selskapet: navn, tlf.

Fylles inn
automatisk



Registreres ved å trykke «lagre»

Viser omriss av undersøkelsen, med lenke til fakatakart og faktasider

Faktasider

Faktakart

Se loggen

Åpner nytt vindu

Selskapene – effektivere meldesystem

- Enklere og raskere innmelding
- Systemet husker relevant informasjon
 - All informasjon skrives kun en gang
 - Eksempel husker siste løpenummer og selskapsinformasjon
- Predefinere felter (rullegardin menyer)
 - Unngå fritekst
- Klargjøre begrepsdefinisjoner
 - Hjelpetekst

Hva er Meldesystemet?

Samhandling

Foregangsprosjekt

